

V Kutné Hoře 13. 4. 2023

**č.j. ARUP-2259/2023**

Váš dopis zn.: 173-22

Ing. Tomáš Pospíšil  
projektant dopravních staveb  
17. listopadu 400  
530 02 Pardubice

stavebník: Město Kutná Hora

### **Vyjádření k projektované akci z hlediska archeologické památkové péče**

#### **akce – Rekonstrukce povrchu části komunikace v ulici Tyršova v k.ú. Kutná Hora**

Proti navrhované akci není z hlediska archeologické památkové péče námitek. Protože při výkopových pracích může dojít k narušení archeologických nálezů a situací, v souladu se zákonem č.20/87 Sb. O státní památkové péči v platném znění je třeba dodržet před zahájením akce tyto podmínky:

- 1) zajistit provedení archeologického dohledu v průběhu stavby uzavřením dohody o provedení archeologického výzkumu mezi investorem akce a Archeologickým ústavem AV ČR, Praha, v.v.i.**
- 2) ohlásit termín zahájení akce po tom, co bylo vydáno stavební povolení, na adresu: ARÚ AV ČR Praha, pracoviště Kutná Hora, Hloušecká 609, 284 01, tel. 327 511 730.**
- 3) oznámit průběh vlastních zemních a výkopových prací dodavatelem nejpozději 3 týdny před termínem na adresu uvedenou v bodu 2.**

Včasná informace umožní koordinaci archeologického výzkumu s průběhem stavby a zabrání případným zdržením. Dle výše uvedených zákonů hradí náklady záchranného archeologického výzkumu investor akce.

Děkujeme za spolupráci.

  
PhDr. Radka Šumberová, Ph.D.  
vedoucí pracoviště Kutná Hora

Na vědomí: Městský úřad Kutná Hora, stavební úřad, Havlíčkovo nám. 552, 284 01 Kutná Hora

Archeologický ústav AV ČR, Praha, v.v.i.  
Letenská 4, 118 01 Praha 1  
IČ: 67985912 DIČ: CZ67985912  
PRACOVISŤE KUTNÁ HORA

**VYJÁDŘENÍ O EXISTENCI SÍTĚ ELEKTRONICKÝCH KOMUNIKACÍ**  
**společnosti CETIN a.s.**  
**(„Vyjádření“)**

**A VŠEOBECNÉ PODMÍNKY OCHRANY SÍTĚ ELEKTRONICKÝCH KOMUNIKACÍ**  
**společnosti CETIN a.s.**  
**(„Všeobecné podmínky ochrany SEK“)**

toto Vyjádření a Všeobecné podmínky ochrany SEK je vydané dle ustanovení § 101 zákona č. 127/2005 Sb., o elektronických komunikacích a o změně některých souvisejících zákonů, v platném znění („**Zákon o elektronických komunikacích**“), a dle ustanovení § 161 zákona č. 183/2006 Sb., o územním plánování a stavebním řádu, v platném znění („**Stavební zákon**“), a dle příslušných ustanovení zákona č. 89/2012 Sb., občanského zákoníku, v platném znění („**Občanský zákoník**“)

**Číslo jednací: 104373/23**

**Číslo žádosti: 0123 249 245 („Žádost“)**

Název akce („ <b>Stavba</b> “)	KUTNÁ HORA - Rekonstrukce povrchu části komunikace v ulici Tyršova	
Důvod vydání Vyjádření („ <b>Důvod vyjádření</b> “)	Stavební řízení	
<b>Žadatel</b>	Ing. Tomáš Pospíšil	
<b>Stavebník</b>	Město Kutná Hora, Havlíčkovo náměstí 552/1, Kutná Hora, 28401	
<b>Zájmové území</b>	Okres	Kutná Hora
	Obec	Kutná Hora
	Kat. území / č. parcely	Kutná Hora
<b>Platnost Vyjádření</b>	<b>16. 5. 2025 („Den konce platnosti Vyjádření“)</b>	

Žadatel Žádostí určil a vyznačil Zájmové území, jakož i určil Důvod Vyjádření.

Na základě určení a vyznačení Zájmového území Žadatelem a na základě určení Důvodu Vyjádření vydává společnost CETIN a.s. následující Vyjádření:

**Dojde ke střetu** se sítí elektronických komunikací (dále jen „**SEK**“) společnosti a.s.

- (I) Na Žadatelem určeném a vyznačeném Zájmovém území se vyskytuje SEK společnosti CETIN a.s.;
- (II) Společnost CETIN a.s. **za podmínky splnění bodu (III)** tohoto Vyjádření **souhlasí**, aby Stavebník a/nebo Žadatel, je-li Stavebníkem v Zájmovém území vyznačeném v Žádosti, provedl Stavbu a/nebo činnosti povolené příslušným správním rozhodnutím vydaným dle Stavebního zákona;
- (III) Stavebník a/nebo Žadatel, je-li Stavebníkem, je povinen
  - (i) dodržet tyto níže uvedené podmínky, které byly stanovené POS, tak jak je tento označen ve Všeobecných podmínkách ochrany SEK

- KOLIZE se zařízením SEK: Stavební záměr KOLIDUJE se zařízením SEK naší společnosti, které je nezbytné RESPEKTOVAT a OCHRÁNIT dle stanovených podmínek. Podmínky ochrany SEK je nezbytné ZAPRACOVAT do PD stavby, do situace stavby je nezbytné ZAKRESLIT polohu zařízení SEK a ZPŮSOB PROVEDENÍ OCHRANY zařízení SEK dle stanovených podmínek.

KOMUNIKACE, CHODNÍKY, PARKOVACÍ STÁNÍ, VJEZDY, ZPEVNĚNÉ PLOCHY: Trasy vedení SEK NESMÍ BÝT umístěny ve vozovce, komunikaci (mimo míst kolmého křížení, nebo pokud není uvedeno jinak), kabelové spojky NESMÍ BÝT umístěny ve vozovce, komunikaci, vjezdu nebo pod parkovacím stáním. Zařízení SEK MUSÍ BÝT za obrubníky, nezabetonováno, v předepsaném krytí, nesmí být umístěno podélně pod OBRUBNÍKEM, svodidlem, zábradlím nebo odvodňovacím žlabem. V ochranném pásmu zařízení SEK, které činí 0,50 m na každou stranu, stavebník, nebo jím pověřená třetí osoba, NENÍ OPRÁVNĚN jakkoliv měnit niveletu terénu, vysazovat trvalé porosty ani měnit rozsah a konstrukci zpevněných ploch bez projednání s naší společností. CHODNÍKY A ZPEVNĚNÉ PLOCHY nad trasami vedení SEK MUSÍ ODPOVÍDAT původní konstrukci nebo MUSÍ BÝT REALIZOVÁNY s rozebíratelným povrchem (např. zámková dlažba). V případě nedostatečného krytí vedení SEK POŽADUJEME jeho zahloubení, případně uložení do dělených chrániček PE110. V místě KŘÍŽENÍ S VOZOVKOU, KOMUNIKACÍ (pokud již tato OCHRANA NENÍ PROVEDENA) POŽADUJEME provést ochranu vedení SEK uložení do dělených chrániček PE110 s dostatečným přesahem, a přiložení rezervní chráničky PE110 s víčky a zatahovacím lankem, případným zahloubením a obetonováním. Pokud bude krytí vedení SEK větší než 0,90 m, POŽADUJEME pouze založení rezervní chráničky PE110 s víčky a zatahovacím lankem s dostatečným přesahem. V případě ZMĚNY STÁVAJÍCÍ DISPOZICE komunikace POŽADUJEME prodloužení stávající ochrany SEK mimo komunikaci. V PROSTORU VJEZDŮ nebo PARKOVACÍCH STÁNÍ (pokud již tato OCHRANA NENÍ PROVEDENA) POŽADUJEME provést ochranu vedení SEK uložení do dělených chrániček PE110 s dostatečným přesahem, případným zahloubením a obetonováním. Pokud bude krytí vedení SEK větší než 0,60 m, POŽADUJEME pouze založení rezervní chráničky PE110 s víčky a zatahovacím lankem s dostatečným přesahem. DOPRAVNÍ ZNAČENÍ nebo ZAŘÍZENÍ MĚSTSKÉHO MOBILIÁŘE POŽADUJEME umístit v dostatečné vzdálenosti od zařízení SEK. NN,VN,VO VEDENÍ včetně TS, UZEMNĚNÍ, skříní, STOŽARŮ a dalších zařízení a inženýrské sítě-VODOVOD,KANALIZACE,PLYNOVOD včetně šachet, přípojek a dalších zařízení musí být umístěno MIMO TRASY vedení SEK v souladu s ČSN 736005 "Prostorová úprava vedení technického vybavení" a ČSN 332160 "Předpisy pro ochranu sdělovacích vedení a zařízení před nebezpečnými vlivy trojfázových vedení VN, VVN a ZVN" v platném znění. Společnost CETIN a.s POŽADUJE DODRŽENÍ MIN. ODSUPU ZAŘÍZENÍ NN,VO od SEK a PROVEDENÍ OCHRANY dle stanovených podmínek. Zařízení SEK MUSÍ ZŮSTAT TRVALE PŘÍSTUPNÉ pro provádění běžné údržby.

Před zahájením prací je nezbytné skutečnou polohu zařízení SEK VYTYČIT. Práce v ochranném pásmu SEK je nutné provádět s nejvyšší opatrností, aby NEDOŠLO K POŠKOZENÍ zařízení SEK nebo OHROŽENÍ BEZPEČNOSTI v souladu s ustanovením § 101 zákona č. 127/2005 Sb. Případné kolize zařízení SEK se stavbou a konkrétní podmínky ochrany SEK budou řešeny s POS na místě v průběhu stavby. Zakreslená poloha nezaměřených zařízení SEK je POUZE ORIENTAČNÍ. NEPROVOZOVANÉ SÍTĚ ve vyznačeném zájmovém území, které NELZE VYTYČIT, jsou považovány za ZRUŠENÉ, a NENÍ TŘEBA na ně brát ohled.

ZAHÁJENÍ ČINNOSTI nebo PRÁCE ve vztahu ke stavbě je stavebník POVINEN OZNÁMIT písemně 5 pracovních dnů předem na adresu elektronické pošty POS. Oznámení MUSÍ OBSAHOVAT č.j. příslušného Vyjádření o existenci SEK, základní údaje o stavbě. V PRŮBĚHU STAVBY je stavebník POVINEN VYZVAT POS 3 pracovní dny předem ke KONTROLE před zakrytím zařízení SEK a ke KONTROLE provedení ochrany zařízení SEK. Stavebník NENÍ OPRÁVNĚN provést zakrytí SEK do doby, než získá písemný souhlas POS se zakrytím; a

- (ii) řídit se Všeobecnými podmínkami ochrany SEK, které jsou nedílnou součástí Vyjádření;

Číslo jednací: 104373/23

Číslo žádosti: 0123 249 245

(IV) Pro případ, že bude nezbytné přeložení SEK, zajistí vždy takové přeložení SEK její vlastník, společnost CETIN a.s. Stavebník, který vyvolal překládku SEK je dle ustanovení § 104 odst. 17 Zákona o elektronických komunikacích povinen uhradit společnosti CETIN a.s. veškeré náklady na nezbytné úpravy dotčeného úseku SEK, a to na úrovni stávajícího technického řešení;

(V) Pro účely přeložení SEK dle bodu (IV) tohoto Vyjádření je Stavebník povinen uzavřít se společností CETIN a.s. Smlouvu o realizaci překládky SEK.

**Vyjádření je platné pouze pro Zájmové území určené a vyznačené Žadatelem, jakož i pro Důvod Vyjádření stanovený a určený Žadatelem v Žádosti.**

Vyjádření pozbývá platnosti i) v Den konce platnosti Vyjádření, ii) změnou rozsahu Zájmového území či změnou Důvodu Vyjádření uvedeného v Žádosti a/nebo iii) jakýmkoliv porušením kterékoliv povinnosti stanovené Všeobecnými podmínkami ochrany SEK, to vše v závislosti na tom, která ze skutečností rozhodná pro pozbytí platnosti Vyjádření nastane nejdříve.

Společnost CETIN a.s. vydáním tohoto Vyjádření poskytla Žadateli pro Žadatelem určené a vyznačené Zájmové území veškeré informace o SEK dostupné společnosti CETIN a.s. ke dni podání Žádosti.

Ze strany společnosti CETIN a.s. může v některých případech docházet ke zpracování Vašich osobních údajů. Ke zpracování Vašich osobních údajů dochází vždy v souladu s platnými právními předpisy. Konkrétní zásady a podmínky zpracování osobních údajů společností CETIN a.s. jsou dostupné na stránce <https://www.cetin.cz/zasady-ochrany-osobnich-udaju>.

V případě dotazů k Vyjádření kontaktujte prosím asistenční linku 238 461 111.

**Přílohami Vyjádření jsou:**

- *Všeobecné podmínky ochrany SEK*
- *Informace k vytýčení SEK ve vlastnictví společnosti CETIN a.s.*
- *Situační výkres (obsahuje Zájmové území určené a vyznačené Žadatelem a výřezy účelové mapy SEK)*

Vyjádření vydala společnost **CETIN a.s.** dne: 16. 5. 2023.



CETIN a.s.  
Českomoravská 2510/19, Libeň  
190 00 Praha 9  
DIČ: CZ04084063

102



**VŠEOBECNÉ PODMÍNKY OCHRANY SÍTĚ ELEKTRONICKÝCH KOMUNIKACÍ společnosti CETIN a.s.****1. PLATNOST VŠEOBECNÝCH PODMÍNEK**

- i) Tyto Všeobecné podmínky ochrany sítě elektronických komunikací (dále jen „VPOSEK“) tvoří součást Vyjádření (jak je tento pojem definován níže v článku 2 VPOSEK).
- ii) V případě rozporu mezi Vyjádřením a těmito VPOSEK mají přednost ustanovení Vyjádření, pokud není těmito VPOSEK stanoveno jinak.

**2. DEFINICE**

Níže uvedené termíny, jsou-li použity v těchto VPOSEK a uvozeny velkým písmenem, mají následující význam:

„**CETIN**“ znamená CETIN a.s. se sídlem Českomoravská 2510/19, Libeň, 190 00 Praha 9, IČO: 04084063, zapsaná v obchodním rejstříku vedeném Městským soudem v Praze pod spz. B 20623;

„**Den**“ je kalendářní den;

„**Kabelovod**“ podzemní zařízení sestávající se z tělesa Kabelovodu a kabelových komor, sloužící k zatahování kabelů a ochranných trubek;

„**Občanský zákoník**“ znamená zákon č. 89/2012 Sb., občanský zákoník, ve znění pozdějších předpisů;

„**POS**“ je zaměstnanec společnosti CETIN, pověřený ochranou sítě, Petr Vála, tel.: 602 354 424, e-mail: petr.vala@cetin.cz;

„**Pracovní den**“ znamená Den, který není v České republice dnem pracovního klidu nebo státem uznaným svátkem;

„**Příslušné požadavky**“ znamená jakýkoli a každý příslušný právní předpis, vč. technických norem, nebo normativní právní akt veřejné správy či samosprávy, nebo jakékoli rozhodnutí, povolení, souhlas nebo licenci, včetně podmínek, které s ním souvisí;

„**Překládka**“ je stavba spočívající ve změně trasy vedení SEK ve vlastnictví CETIN nebo přemístění zařízení SEK ve vlastnictví CETIN; Stavebník, který Překládku vyvolal, je dle ustanovení § 104 odst. 17 Zákona o elektronických komunikacích povinen uhradit společnosti CETIN veškeré náklady na nezbytné úpravy dotčeného úseku SEK, a to na úrovni stávajícího technického řešení;

„**SEK**“ je síť elektronických komunikací ve vlastnictví CETIN;

„**Stavba**“ je stavba a/nebo činnosti ve vztahu, k níž bylo vydáno Vyjádření, a je prováděna Stavebníkem a/nebo Žadatelem v souladu s Příslušnými požadavky, povolená příslušným správním rozhodnutím vydaným dle Stavebního zákona;

„**Stavebník**“ je osoba takto označená ve Vyjádření;

„**Stavební zákon**“ je zákon č. 183/2006 Sb., o územním plánování a stavebním řádu;

„**Vyjádření**“ je vyjádření o existenci sítě elektronických komunikací vydané společností CETIN dne 16. 5. 2023 pod č.j 104373/23;

„**Zájmové území**“ je území označené Žadatelem a/nebo Stavebníkem v Žádosti;

„**Situační výkres**“ je výkres, který je přílohou Vyjádření a obsahuje Zájmové území určené a vyznačené Žadatelem v Žádosti a výřezy účelové mapy SEK;

„**Zákon o elektronických komunikacích**“ je zákon č. 127/2005 Sb., o elektronických komunikacích a o změně některých souvisejících zákonů, ve znění pozdějších předpisů;

„**Žadatel**“ je osoba takto označená ve Vyjádření.

„**Žádost**“ je žádost, kterou Žadatel a/nebo Stavebník požádal CETIN o vydání Vyjádření.

**3. PLATNOST A ÚČINNOST VPOSEK**

Tyto VPOSEK jsou platné a účinné dnem odeslání Vyjádření na i) adresu elektronické pošty Stavebníka a/nebo Žadatele uvedenou v Žádosti nebo ii) adresu pro doručení prostřednictvím poštovní přepravy uvedenou Stavebníkem a/nebo Žadatelem v Žádosti.

**4. OBECNÁ PRÁVA A POVINNOSTI STAVEBNÍKA A/NEBO ŽADATELE**

- (i) Stavebník, Žadatel je výslovně srozuměn s tím, že SEK je veřejné prospěšným zařízením, byla zřízena ve veřejném zájmu a je chráněna Příslušnými požadavky.
- (ii) SEK je chráněna ochranným pásmem, jehož rozsah je stanoven (a) ustanovením § 102 Zákona o elektronických komunikacích a/nebo (b) právními předpisy účinnými před Zákonem o elektronických komunikacích, není-li Příslušnými požadavky stanoveno jinak.
- (iii) Stavebník, Žadatel nebo jím pověřená třetí osoba, je povinen při provádění Stavby nebo jiných prací, při odstraňování havárií a projektování staveb, řídit se Příslušnými požadavky, správnou praxí v oboru stavebnictví a technologickými postupy a je povinen učinit veškerá nezbytná opatření vyžadovaná Příslušnými požadavky k ochraně SEK před poškozením. Povinnosti dle tohoto odstavce má Stavebník rovněž ve vztahu k SEK, které se nachází mimo Zájmové území.
- (iv) Při zjištění jakéhokoliv rozporu mezi údaji v Situačním výkresu, který je přílohou Vyjádření a skutečným stavem, je Stavebník a/nebo Žadatel povinen bez zbytečného odkladu, nejpozději Den následující po zjištění takové skutečnosti, zjištěný rozpor oznámit POS.
- (v) Stavebník, Žadatel nebo jím pověřená třetí osoba, je povinen každé poškození či krádež SEK bezodkladně, nejpozději Den následující po zjištění takové skutečnosti, oznámit takovou skutečnost dohledovému centru společnosti CETIN na telefonní číslo +420 238 464 190.
- (vi) Bude-li Stavebník, Žadatel nebo jím pověřená třetí osoba na společnosti CETIN požadovat, aby se jako účastník správního řízení, pro jehož účely bylo toto Vyjádření vydáno, vzdala práva na odvolání proti rozhodnutí vydanému ve správním řízení, je oprávněn kontaktovat POS.

**5. POVINNOSTI STAVEBNÍKA PŘI PŘÍPRAVĚ STAVBY**

- (i) Při projektování Stavby je Stavebník povinen zajistit, aby projektová dokumentace Stavby (i) zohledňovala veškeré požadavky na ochranu SEK vyplývající z Příslušných požadavků, zejména ze Zákona o elektronických komunikacích a Stavebního zákona, (ii) respektovala správnou praxi v oboru stavebnictví a technologické postupy a (iii) umožňovala, aby i po provedení a umístění Stavby dle takové projektové dokumentace byla společnost CETIN, jako vlastník SEK schopna bez jakýchkoli omezení a překážek provozovat SEK, provádět údržbu a opravy SEK.
- (ii) Nebude-li možné projektovou dokumentaci zajistit některý, byť i jeden z požadavků dle předchozího odstavce (i) a/nebo umístění Stavby by mohlo způsobit, že nebude naplněn některý, byť i jeden z požadavků dle předchozího odstavce (i), vyvolá Stavebník Překládku.
- (iii) Při projektování Stavby, která se nachází nebo je u ní zamýšleno, že se bude nacházet v ochranném pásmu radiových tras společnosti CETIN a překračuje výšku 15 m nad zemským povrchem, a to včetně dočasných objektů zařízení staveniště (jeřáby, konstrukce, atd.) je Stavebník povinen písemně kontaktovat POS za účelem získání konkrétního stanoviska a podmínek k ochraně radiových tras společnosti CETIN a pro určení, zda Stavba vyvolá Překládku. Ochranné pásmo radiových tras v šíři 50m je zakresleno do situačního výkresu, který je součástí tohoto Vyjádření.

**VŠEOBECNÉ PODMÍNKY OCHRANY SÍTĚ ELEKTRONICKÝCH KOMUNIKACÍ společnosti CETIN a.s.**

Číslo jednací: 104373/23

Číslo žádosti: 0123 249 245

- (iv) Pokud se v Zájmovém území nachází podzemní silové vedení (NN) ve vlastnictví společnosti CETIN, je Stavebník povinen ve vztahu k projektové dokumentaci zajistit totéž, co je uvedeno pod písm (i) tohoto článku 5, přičemž platí, že Stavebník vyvolá Překládku v případech uvedených pod písm (ii) tohoto článku 5.
- (v) Stavebník je povinen při projektování Stavby, která je stavbou (a) zařízení silových elektrických sítí (VN, VVN a ZVVN) a/nebo (b) trakčních vedení, provést výpočet či posouzení rušivých vlivů na SEK, zpracovat ochranná opatření, to vše dle a v souladu s Příslušnými požadavky. Stavebník je povinen nejpozději třicet (30) Dnů před podáním žádosti o vydání příslušného správního rozhodnutí k umístění Stavby dle Stavebního zákona předat POS výpočet či posouzení rušivých vlivů na SEK a zpracovaná ochranná opatření.
- (vi) Je-li Stavba v souběhu s Kabelovodem, nebo Kabelovod kříží, je Stavebník povinen nejpozději ke Dni, ke kterému započne se zpracováním projektové dokumentace ke Stavbě, oznámit POS a zpracovat POS (a) veškeré případy, kdy trajektorie podvrtní a protlaků budou vedeny ve vzdálenosti menší, než je 1,5 m od Kabelovodu a (b) jakékoliv výkopové práce, které budou nebo by mohly být vedeny v úrovni či pod úrovní Kabelovodu nebo kabelové komory.
- (vii) Je-li Stavba umístěna nebo má být umístěna v blízkosti Kabelovodu, ve vzdálenosti menší, než jsou 2 m nebo kříží-li Stavba Kabelovod ve vzdálenosti menší, než je 0,5 m nad nebo kdekoliv pod Kabelovodem, je Stavebník povinen předložit POS k posouzení zakreslení Stavby v příčných řezech, přičemž do příčného řezu je Stavebník rovněž povinen zakreslit profil kabelové komory.

## 6. POVINNOSTI STAVEBNÍKA PŘI PROVÁDĚNÍ STAVBY

- (i) Stavebník je před započítím jakýchkoliv zemních prací ve vztahu ke Stavbě povinen vytýčit trasu SEK na terénu dle Příslušných požadavků a dle Stavebního zákona. S vytýčenou trasou SEK je Stavebník povinen seznámit všechny osoby, které budou anebo by mohly zemní práce ve vztahu ke Stavbě provádět. V případě porušení této povinnosti bude Stavebník odpovědný společnosti CETIN za náklady a škody, které porušením této povinnosti společnosti CETIN vzniknou a je povinen je společnosti CETIN uhradit.
- (ii) Pět (5) Pracovních dní před započítím jakýchkoliv prací ve vztahu ke Stavbě je Stavebník povinen oznámit společnosti CETIN, že zahájí práce či činnosti ve vztahu ke Stavbě. Písemné oznámení dle předchozí věty zašle Stavebník na adresu elektronické pošty POS a bude obsahovat minimálně číslo jednací Vyjádření a kontaktní údaje Stavebníka.
- (iii) Stavebník je povinen zabezpečit a zajistit SEK proti mechanickému poškození, a to zpravidla dočasným umístěním silničních betonových panelů nad kabelovou trasou SEK. Do doby, než je zajištěna a zabezpečena ochrana SEK proti mechanickému poškození, není Stavebník oprávněn přejíždět vozidly nebo stavební mechanizací kabelovou trasu SEK. Při přepravě vysokých nákladů nebo při projíždění stroji, vozidly či mechanizací pod nadzemním vedením SEK je Stavebník povinen prověřit, zda výška nadzemního vedení SEK je dostatečná a umožňuje spolehlivý a bezpečný způsob přepravy nákladu či průjezdu strojů, vozidel či mechanizace.
- (iv) Při provádění zemních prací v blízkosti SEK je Stavebník povinen postupovat tak, aby nedošlo ke změně hloubky uložení nebo prostorového uspořádání SEK. V místech, kde SEK vystupuje ze země do budovy, rozváděče, na sloup apod. je Stavebník povinen vykonávat zemní práce se zvýšenou mírou opatrnosti, výkopové práce v blízkosti sloupů nadzemního vedení SEK je Stavebník povinen provádět v takové vzdálenosti od sloupu nadzemního vedení SEK,

kteřá je dostatečná k tomu, aby nedošlo nebo nemohlo dojít k narušení stability sloupu nadzemního vedení SEK. Stavebník je povinen zajistit, aby jakoukoliv jeho činností nedošlo bez souhlasu a vědomí společnosti CETIN (a) ke změně nivelety terénu, a/nebo (b) k výsadbě trvalých porostů, a/nebo (c) ke změně rozsahu a změně konstrukce zpevněných ploch. Pokud došlo k odkrytí SEK, je Stavebník povinen SEK po celou dobu odkrytí náležitě zabezpečit proti prověšení, poškození a odcizení.

- (v) Zjistí-li Stavebník kdykoliv během provádění prací ve vztahu ke Stavbě jakýkoliv rozpor mezi údaji v projektové dokumentaci a skutečností, je povinen bezodkladně přerušit práce a oznámit zjištěný rozpor na adresu elektronické pošty POS. Stavebník není oprávněn pokračovat v pracích ve vztahu ke Stavbě do doby, než získá písemný souhlas POS s pokračováním prací.
- (vi) Stavebník není bez předchozího písemného souhlasu společnosti CETIN oprávněn manipulovat s kryty kabelových komor, jakkoliv zakrývat vstupy do kabelových komor, a to ani dočasně, vstupovat do kabelových komor, jakkoliv manipulovat s případně odkrytými prvky SEK či s jakýmkoliv jiným zařízením se SEK souvisejícím. Rovněž bez předchozího písemného souhlasu společnosti CETIN není Stavebník oprávněn umístit nad trasou Kabelovodu jakoukoliv jinou síť technické infrastruktury v podélném směru.
- (vii) Byla-li v souladu s Vyjádřením a těmito VPOSEK odkryta SEK je Stavebník povinen tři (3) Pracovní dny před zakrytím SEK písemně oznámit POS zakrytí SEK a vyzvat ho ke kontrole před zakrytím. Oznámení Stavebníka dle předchozí věty musí obsahovat minimálně předpokládaný Den zakrytí, číslo jednací Vyjádření a kontaktní údaje Stavebníka. Stavebník není oprávněn provést zakrytí do doby, než získá písemný souhlas POS se zakrytím.

## 7. ROZHODNÉ PRÁVO

Vyjádření a VPOSEK se řídí českým právem, zejména Občanským zákoníkem, Zákonem o elektronických komunikacích a Stavebním zákonem. Veškeré spory z Vyjádření či VPOSEK vyplývající budou s konečnou platností řešeny u příslušného soudu České republiky.

## 8. PÍSEMNÝ STYK

Písemným stykem či pojmem „písemně“ se pro účely Vyjádření a VPOSEK rozumí předání zpráv jedním z těchto způsobů:

- v listinné podobě;
- e-mailovou zprávou se zaručeným elektronickým podpisem dle zák. č. 227/2000 Sb., o elektronickém podpisu a o změně některých dalších zákonů (zákon o elektronickém podpisu), ve znění pozdějších předpisů;

## 9. ZÁVĚREČNÁ USTANOVENÍ

- (i) Stavebník, Žadatel nebo jím pověřená třetí osoba je počínaje Dnem převzetí Vyjádření povinen užít informace a data uvedená ve Vyjádření pouze a výhradně k účelu, pro který mu byla tato poskytnuta. Stavebník, Žadatel nebo jím pověřená třetí osoba není oprávněn informace a data rozmnožovat, rozšiřovat, pronajímat, půjčovat či jinak umožnit jejich užívání třetí osobou bez předchozího písemného souhlasu společnosti CETIN.
- (ii) Pro případ porušení kterékoliv z povinností Stavebníka, Žadatele nebo jím pověřené třetí osoby, založené Vyjádřením /nebo těmito VPOSEK je Stavebník, Žadatel či jím pověřená třetí osoba odpovědný za veškeré náklady a škody, které společnosti CETIN vzniknou porušením povinností Stavebníka, Žadatele nebo jím pověřené třetí osoby.

Číslo jednací: 104373/23

Číslo žádosti: 0123 249 245

## Informace k vytyčení SEK

V případě požadavku na vytyčení PVSEK společnosti CETIN a.s. se, prosím, obraťte na společnosti uvedené níže.

### **CETIN a.s. - středisko Praha a Stř.Čechy**

se sídlem: Českomoravská 2510/19, Libeň, 190 00 Praha 9  
IČ: 04084063 DIČ: CZ04084063  
kontakt: tel: 238461858 obslužná doba po-pa 8 - 14 hod

### **TEMO-TELEKOMUNIKACE, a.s. - výhradní dodavatel společnosti CETIN a.s.**

se sídlem: U Záběhlického zámku 233/15, 106 00 Praha 10  
IČ: 25740253 DIČ: CZ25740253  
kontakt: Michal Nun, mobil: 601 378 578, vytyceni@temo.cz

### **ARITMET s.r.o.**

se sídlem: Gutova 2134/26, 100 00 Praha 10  
IČ: 27951529 DIČ: CZ27951529  
kontakt: Mikuláš Záworka, mobil: 606213599, e-mail: mikulas.zaworka@arimet.cz  
Štěpán Klemens, mobil: 728445254, e-mail: stepan.klemens@arimet.cz

### **AZ GEONET - Pavel Kazda**

se sídlem: Sedláčkova 1436/14, 500 02 Hradec Králové  
IČ: 72885777 DIČ: CZ7308093045  
kontakt: Pavel Kazda, mobil: 776020134, e-mail: azgeonet@seznam.cz

### **FORTEl s.r.o.**

se sídlem: Nušlova 2286, 158 00 Praha 5  
IČ: 62909380 DIČ: CZ62909380  
kontakt: Petr Lásk, mobil: 602308933, e-mail: fortel@fortel.cz

### **Chadima Zdeněk**

se sídlem: Máchova 257, 539 73 Skuteč  
IČ: 01222163 DIČ:  
kontakt: Zdeněk Chadima, tel: 731115933, e-mail: z.chadima@tiscali.cz

### **Ing. Václav Hlavatý**

se sídlem: V Lukách 2162, 269 01 Rakovník  
IČ: 44255501 DIČ:  
kontakt: Ing. Václav Hlavatý, mobil: 606632506, e-mail: dobrahlava@seznam.cz

### **Milan Pospíšil**

se sídlem: Topolská 742, 537 05 Chrudim  
IČ: 88375072 DIČ:  
kontakt: Milan Pospíšil, mobil: 725246121, email: mpospisil1@centrum.cz

### **Milouš Koloušek**

se sídlem: Novovysočanská 827/36, 190 00 Praha - Vysočany  
IČ: 76397238 DIČ:  
kontakt: Milouš Koloušek, mobil: 605297296, e-mail: mkolousek@ixcon.cz

Číslo jednací: 104373/23

Číslo žádosti: 0123 249 245

**Miroslav Kraušner**

se sídlem: Jaselská 1159, 295 01 Mnichovo Hradiště  
IČ: 64721051 DIČ: CZ64721051  
kontakt: Miroslav Kraušner, mobil: 602350825, e-mail: spojdrat@seznam.cz

**NEWTELELINE spol. s r.o.**

se sídlem: Praha 6, Bělohorská 185/163 169 00  
IČ: 48108421 DIČ: CZ48108421  
kontakt: Michal Schonauer, mobil: 608333920, e-mail: michal.schonauer@ntl.cz

**SITEL, spol. s r.o.**

se sídlem: Baarova 957/15, 140 00 Praha 4  
IČ: 44797320 DIČ: CZ 44797320  
kontakt: Zdeněk Halamka, mobil: 602 234 287, e-mail: zhalamka@sitel.cz,  
Stanislav Rada, mobil: 606 744 788, e-mail: sr@sitel.cz

**SPOJMONT s.r.o.**

se sídlem: Žitavského 556, 156 00 Praha 5  
IČ: 61501387 DIČ: CZ61501387  
kontakt: Miloslav Možný, mobil: 777794853, e-mail: info@spojmont.cz  
Jan Adámek, mobil: 777226627, e-mail: info@spojmont.cz

**TEMO-TELEKOMUNIKACE, a.s. - výhradní dodavatel společnosti CETIN a.s.**

se sídlem: pracoviště Žižkova 832, 580 01 Havlíčkův Brod  
IČ: 25740253 DIČ: CZ25740253  
kontakt: Jan Dostál, mobil: 602482982, e-mail: jan.dostal@temo.cz

**SUPTel a.s.**

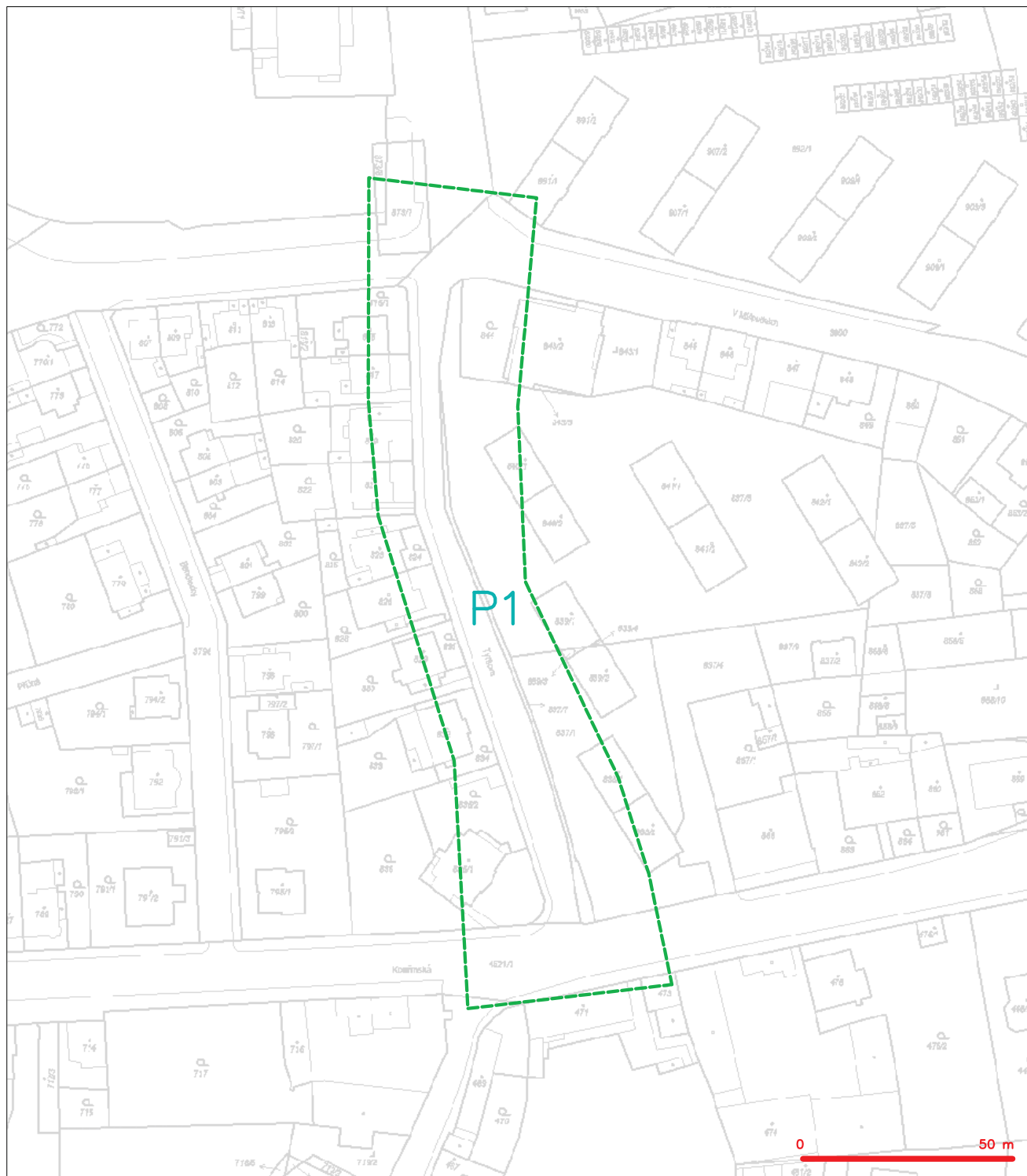
se sídlem: Hřbitovní 1322/15, 312 16 Plzeň  
IČ: 25229397 DIČ: CZ25229397  
kontakt: Bohumír Fulín, mobil: 724635314, e-mail: fulin@suptel.cz  
Jiří Kalfírt, mobil: 724635351, e-mail: kalfirt@suptel.cz  
Vlastimil Koudelka, mobil: 725277777, e-mail: koudelka@suptel.cz

**Vegacom, a.s.**

se sídlem: Novodvorská 1010/14, 142 01 Praha 4  
IČ: 25788680 DIČ: CZ25788680  
kontakt: Milan Novotný, mobil: 724 437 713, e-mail: novotnym@vegacom.cz



# SITUAČNÍ VÝKRES - ZÁJMOVÉ ÚZEMÍ



## LEGENDA

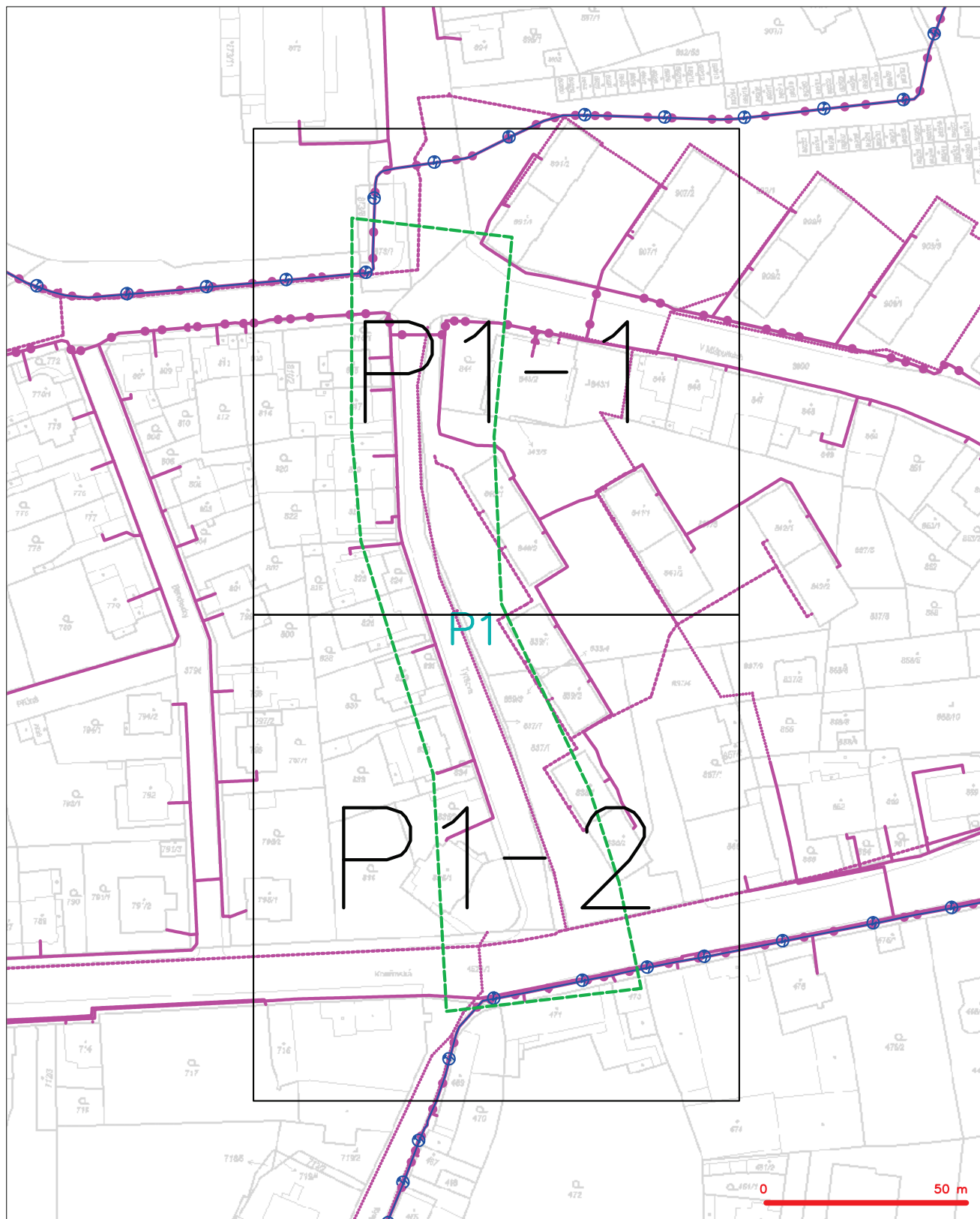
----- hranice zájmového území k vyjádření

*Kaš*

CETIN a.s.  
Českomoravská 2510/19, Libeň  
190 00 Praha 9  
DIČ: CZ04084063

102

# SITUAČNÍ VÝKRES - POLYGON 1

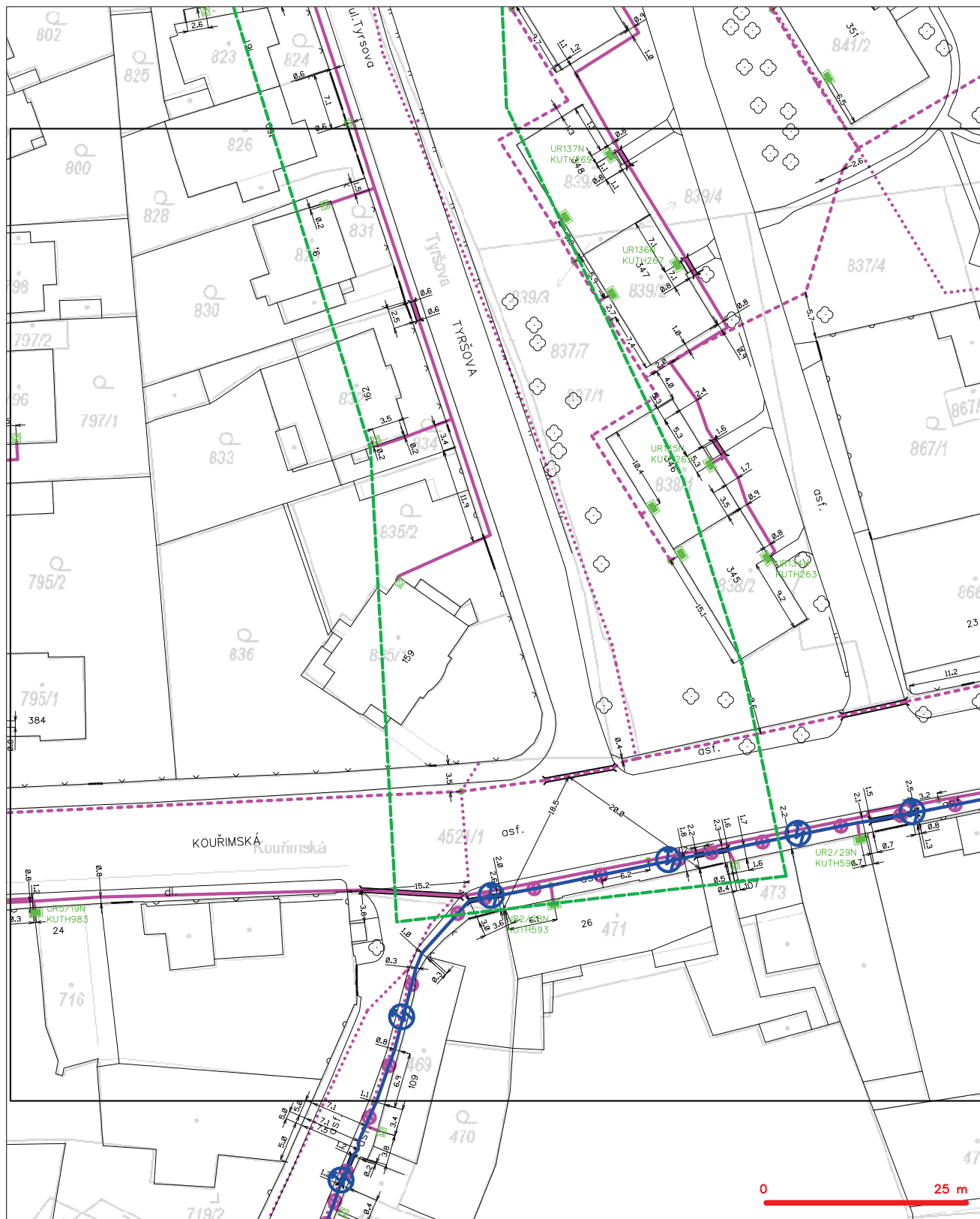


## LEGENDA

- |                                       |   |                                       |   |
|---------------------------------------|---|---------------------------------------|---|
| --- (dashed green line)               | hranice státního území k vyjádření  | --- (dashed purple line with circles) | nezaměřený příbeh optického kabelu, NDE trubky nebo soudek optického a metalického kabelu |
| --- (dashed blue line)                | NI přípojka, území s NI přípojkou CETIN   | RR (blue line with circles)           | radové síť, ochranné pásmo radové sítě  |
| --- (solid purple line)               | zaměřený příbeh metalického kabelu  | --- (dashed purple line)              | podzemní síť  |
| --- (solid purple line with circles)  | zaměřený příbeh optického kabelu, NDE trubky nebo soudek optického a metalického kabelu | --- (dashed purple line with circles) | neprovazované síť   |
| --- (dashed purple line with circles) | nezaměřený příbeh metalického kabelu  | --- (solid purple line with 'C')      | podzemní síť cizí   |
| --- (dashed purple line with circles) | podzemní síť cizí   | --- (solid blue line with circles)    | sítě s NI   |
|                                       |   | --- (dashed purple line with circles) | nezaměřený příbeh optického kabelu, NDE trubky nebo soudek optického a metalického kabelu |
|                                       |   | RR (blue line with circles)           | radové síť, ochranné pásmo radové sítě  |
|                                       |   | --- (dashed purple line)              | podzemní síť  |
|                                       |   | --- (dashed purple line with circles) | neprovazované síť   |
|                                       |   | --- (solid purple line with 'C')      | podzemní síť cizí   |
|                                       |   | --- (solid blue line with circles)    | sítě s NI   |
|                                       |   | --- (dashed purple line with circles) | nezaměřený příbeh optického kabelu, NDE trubky nebo soudek optického a metalického kabelu |
|                                       |   | RR (blue line with circles)           | radové síť, ochranné pásmo radové sítě  |
|                                       |   | --- (dashed purple line)              | podzemní síť  |
|                                       |   | --- (dashed purple line with circles) | neprovazované síť   |
|                                       |   | --- (solid purple line with 'C')      | podzemní síť cizí   |
|                                       |   | --- (solid blue line with circles)    | sítě s NI   |

	hranice zájmového území k vyjádření		nezaměřený přírůstek optického kabelu, HDPE trubky
	NN přípojoň, území s NN přípojoň CETIN		nebo soušeň přírůstek optického kabelu
	zaměřený přírůstek metalektického kabelu		radiové síť, ochranné pásmo radiové síť
	zaměřený přírůstek optického kabelu, HDPE trubky		nozemní síť
	nebo soušeň přírůstek optického kabelu		nesvazované síť
	nezaměřený přírůstek metalektického kabelu		koalektor, kabelovod
	nozemní síť cizí		podzemní síť cizí
	síť s NN		

**SITUAČNÍ VÝKRES - POLYGON 1, list kladu P1-2**



**LEGENDA**

- |   |   |   |   |
|---|---|---|---|
| — | hranice státního území k vyjádření  | — | nezaměřený průběh optického kabelu, NPE trubky nebo soudek optického a metalického kabelu |
| — | NV přípojka, území s NV přípojkou CETIN   | — | radové síť, ochranné pásmo radové sítě  |
| — | zaměřený průběh metalického kabelu  | — | podzemní síť  |
| — | zaměřený průběh optického kabelu, NPE trubky nebo soudek optického a metalického kabelu | — | neprovázané síť   |
| — | nezaměřený průběh metalického kabelu  | — | podzemní síť cíl  |
| — | podzemní síť cíl  | — | síť s NV  |



Město Kutná Hora  
Havlíčkovo náměstí 552  
Kutná Hora  
284 01 KUTNÁ HORA-VNITŘNÍ MĚSTO



D0000000101884174506

NAŠE ZNAČKA  
001133368439

VYŘIZUJE / LINKA  
Milan Semerád / 800 850 860

MÍSTO ODESLÁNÍ / DNE  
Plzeň 17. 4. 2023

### **Vyjádření k žádosti o souhlas s činností a/nebo s umístěním stavby v ochranném pásmu zařízení distribuční soustavy**

Vážená paní, vážený pane,

dovolte nám, abychom reagovali na Vaši žádost ze dne 8. 4. 2023, ve které nás žádáte o souhlas s činností a/nebo umístěním stavby v blízkosti zařízení distribuční soustavy, resp. v ochranném pásmu zařízení distribuční soustavy (dále jen „zařízení“) v majetku společnosti ČEZ Distribuce, a. s.

Stavba a/nebo s ní související činnost na pozemku parcelní číslo 3801/2 v katastrálním území Kutná Hora vedená pod názvem „rekonstrukce povrchu ul. Tyršova“ se nachází v blízkosti zařízení distribuční soustavy, resp. zasahuje do ochranného pásma zařízení **kabelového vedení 22kV, kabelového vedení 0,4kV** v majetku provozovatele distribuční soustavy společnosti ČEZ Distribuce, a. s.

**Jménem společnosti ČEZ Distribuce, a. s., Vám sdělujeme, že udělujeme souhlas s činností a/nebo umístěním stavby v blízkosti zařízení distribuční soustavy, resp. v ochranném pásmu předmětného zařízení.**

**Toto vyjádření pozbývá platnosti, nebude-li činnost a/nebo stavba zahájena do 1 roku od udělení souhlasu.**

**Platnost tohoto souhlasu je vázána na dodržení následujících podmínek:**

1. Vytýčení trasy kabelů je pouze informativní a pracovníci žadatele musí být s tímto seznámeni. Vytýčení trasy kabelů lze zdarma objednat na tel. 800 850 860. Veškeré práce v ochranném pásmu kabelového vedení musí být prováděny pouze ručně bez poškození kabelů. Každé poškození kabelů, včetně sebemenšího narušení jejich pláště, ohlásí žadatel neprodleně na poruchovou linku 800 850 860. Po provedeném ohledání místa poškození zaměstnancem provozovatele zajistí provozovatel distribuční soustavy opravu poškozeného zařízení na náklady žadatele. Před záhozem výkopu v ochranném pásmu kabelu ČEZ Distribuce a.s. musí být o ukončení prací vyzkoumána místně příslušná provozní služebna, která provede kontrolu řádného uložení kabelu ČEZ Distribuce a.s. a jejich krytí dle ČSN 33 2000-5-52 a PNE 34 1050 a ověří, zda je cizí zařízení uloženo v souladu s ČSN 73 6005 se zápisem provedené kontrole do stavebního deníku.

V místě vjezdu upozorňujeme na dodržení nejmenšího dovoleného krytí (hloubku uložení) stávajících podzemních sítí, dle ČSN 73 6005. V prostoru komunikací, vjezdu a ostatních zpevněných ploch provede stavebník mechanickou ochranu stávajících podzemních vedení (kabely uložit do kabelových chrániček). Stávající pojistkové skříně nesmí být znepřístupněny a poškozeny, včetně poškození uzemnění.

Nesmí dojít k rozšíření komunikací pro motorovou dopravu do kabelového vedení, které v případě souběhu v komunikaci bude na náklady investora přeloženo mimo komunikaci. O přeložku je nutné

v dostatečném předstihu požádat na vyplněném formuláři, který je ke stažení na [www.cezdistribuce.cz](http://www.cezdistribuce.cz) a je nutné splnit smluvní podmínky. Kabelové vedení bude umístěno min. 0,6 m od krajnice komunikace. Souběhy a křížení s podzemním vedením musí být provedeny v souladu s platnými normami a předpisy, zejména dle ČSN 73 6005. Upozorňuje se na dodržení nejmenšího dovoleného krytí (hloubku uložení) 73 6005. V místě křížení u prostoru komunikací a ostatních zpevněných ploch provede stavebník na své náklady mechanickou ochranu stávajících podzemních vedení (kabely uložit do kabelových chrániček).

V místech uložení kabelového vedení nízkého napětí, požadujeme zachování stávající nivelety chodníků a komunikací, resp. zachování hloubky uložení kabelového vedení a výšky umístění kabelových skříní nad terénem.

2. Podmínkou pro zahájení činnosti v blízkosti zařízení distribuční soustavy, resp. v ochranném pásmu je platné sdělení o existenci zařízení v majetku společnosti ČEZ Distribuce, a. s., pro výše uvedené zájmové území, které získáte prostřednictvím Geoportálu ([geoportal.cezdistribuce.cz](http://geoportal.cezdistribuce.cz)), při dodržení podmínek uvedených ve sdělení a v tomto vyjádření.
3. Místa křížení a souběhy ostatních zařízení a staveb se zařízeními energetickými, komunikačními sítěmi pro elektronickou komunikaci nebo zařízeními technické infrastruktury musí být vyprojektovány a provedeny v souladu s platnými normami a předpisy, zejména s ČSN 33 2000-5-52, ČSN EN 50110-1, ČSN EN 50341-1, ČSN 73 6005 a PNE 33 0000-6, PNE 33 3301, PNE 34 1050.
4. V případě nadzemního vedení nn budou pro stavby a konstrukce dodrženy odstupové vzdálenosti uvedené v PNE 33 3302 a hranu výkopu doporučujeme při realizaci stavby umístit min. 1 m od základové části podpěrného bodu.
5. Při realizaci stavby a/nebo provádění související činnosti nesmí dojít v žádném případě k nebezpečnému přiblížení osob, věcí, zařízení nebo mechanismů a strojů k živým částem pod napětím, tj. musí být dodržena minimální vzdálenost 1 m od živých částí zařízení nn, 2 m od vedení vn a 3 m od vedení vvn dle PNE 33 0000-6 s vazbou na ČSN EN 50110-1, pokud není větší vzdálenost stanovena v jiném předpisu (např. ČSN ISO 12480-1). V případě, že nebude možné tuto vzdálenost dodržet, je žadatel povinen požádat o vypnutí předmětného elektrického zařízení, případně o dočasné zaizolování vodičů nn.
6. Pracovníci provádějící práce budou prokazatelně poučeni o nebezpečí, které hrozí při nedodržení bezpečnostních předpisů. S ohledem na provádění prací v blízkosti zařízení distribuční soustavy, resp. v ochranném pásmu upozorňujeme na možnost nebezpečných vlivů od elektrického zařízení. Opatření proti těmto vlivům je na straně žadatele, dodavatele prací nebo jimi pověřených osobách. ČEZ Distribuce, a. s., nepřevzme žádnou zodpovědnost za případné škody, které vzniknou následkem poruchy nebo havárie elektrického zařízení za nepředvídaných okolností nebo nedodržením výše uvedených podmínek.
7. Stavbou nebude narušeno stávající uzemnění nadzemního vedení ani statika podpěrných bodů. Nebude-li možné toto dodržet je nutné situaci řešit formou přeložky zařízení distribuční soustavy ve smyslu § 47 zákona č. 458/2000 Sb., v platném znění.
8. V případě činnosti a/nebo stavby v blízkosti elektrického vedení, resp. v ochranném pásmu bude dotčený prostor ze všech stran možného přístupu/vjezdu po celou dobu realizace viditelně označen výstražnou cedulí.
9. Umístěním stavby nesmí dojít ke ztížení přístupu našich pracovníků a pracovníků námi pověřených firem k zařízení v majetku společnosti ČEZ Distribuce, a. s. Při případné úpravě povrchu nesmí dojít ke změně výškové nivelity země oproti současnému stavu.
10. Musí být dodrženy Podmínky pro práce v ochranných pásmech zařízení, které jsou v platném znění k dispozici na [www.cezdistribuce.cz](http://www.cezdistribuce.cz), popř. jsou součástí vydaného sdělení o existenci zařízení v majetku společnosti ČEZ Distribuce, a. s.
11. Dojde-li k obnažení podzemního vedení nebo k poškození energetického zařízení, sítě pro elektronickou komunikaci nebo zařízení se sítí pro elektronickou komunikaci související nebo zařízení technické infrastruktury ve vlastnictví ČEZ Distribuce, a. s., nahláste nám prosím tuto skutečnost bezodkladně jako poruchu na bezplatnou linku 800 850 860. Poškození nebo mimořádné události způsobené na zařízení žadatelem, dodavatelem prací nebo jimi pověřenými osobami budou opraveny na náklady viníka. Zahrnutí obnažených, případně poškozených částí podzemního vedení může být provedeno pouze po souhlasu vydaném společností ČEZ Distribuce, a. s.
12. Toto vyjádření se nevztahuje na zařízení v majetku společností ČEZ ICT Services, a. s., a Telco Pro



00000000101884174506

Services, a. s.

Provozovatel distribuční soustavy si vyhrazuje právo odvolat souhlas kdykoli, zjistí-li, že podmínky stanovené v tomto vyjádření nejsou dodrženy. Pokud zjištěné nedostatky nebyly odstraněny ani na základě písemné výzvy ve stanoveném termínu, je žadatel povinen uvést ochranné pásmo do původního stavu a zdržet se provozování jakékoli činnosti, kterou zákon výslovně zakazuje.

S pozdravem



Ing. Roman Válek

Vedoucí odboru Specializovaná obsluha  
ČEZ Distribuce, a. s.

R4P100 ReqType:Q ReqExtID:0014432916 ProcessID:CS-20230417T0944290001 DocExtID:0000000000000001 DocID:001A4A1A122D1EDDB79E75E4315B36C4  
BONWZISUCSPRN DocType:CZ05IAg/6 SAPTyp:Dopis-DOP-D35 ZakID:0020012021 DocID:001046196845 IA:102 Ip21:249047436 VerX:998D231 QUICK str:3 lst:2



D0000000101684174506





Město Kutná Hora  
Havlíčkovo náměstí 552  
Kutná Hora  
284 01 KUTNÁ HORA-VNITŘNÍ MĚSTO



D0000000101884161905

NAŠE ZNAČKA  
001133368365

VYŘIZUJE / LINKA  
Milan Semerád / 800 850 860

MÍSTO ODESLÁNÍ / DNE  
Plzeň 17. 4. 2023

## Vyjádření k projektové dokumentaci ke stavbě ve smyslu energetického zákona a příslušných technických norem

Vážená paní, vážený pane,

dovolte nám, abychom reagovali na Vaši žádost ze dne 8. 4. 2023, ve které nás žádáte o vydání vyjádření k projektové dokumentaci pro účely stavebního řízení.

V zájmovém území k zamýšlené stavbě a/nebo s ní související činnosti na pozemku parcelní číslo 3801/2 v katastrálním území Kutná Hora vedené pod názvem „rekonstrukce povrchu ul. Tyršova“ se nachází zařízení **kabelového vedení 22kV kabelového vedení 0,4kV** v majetku provozovatele distribuční soustavy společnosti ČEZ Distribuce, a. s.

**Sdělujeme Vám, že společnost ČEZ Distribuce, a. s., souhlasí s předloženou projektovou dokumentací.**

**Platnost tohoto souhlasu je vázána na dodržení následujících podmínek:**

1. Vytýčení trasy kabelů je pouze informativní a pracovníci žadatele musí být s tímto seznámeni. Vytýčení trasy kabelů lze zdarma objednat na tel. 800 850 860. Veškeré práce v ochranném pásmu kabelového vedení musí být prováděny pouze ručně bez poškození kabelů. Každé poškození kabelů, včetně sebemenšího narušení jejich pláště, ohlásí žadatel neprodleně na poruchovou linku 800 850 860. Po provedeném ohledání místa poškození zaměstnancem provozovatele zajistí provozovatel distribuční soustavy opravu poškozeného zařízení na náklady žadatele. Před záhozem výkopu v ochranném pásmu kabelu ČEZ Distribuce a.s. musí být o ukončení prací vrozuměna místně příslušná provozní služebna, která provede kontrolu řádného uložení kabelu ČEZ Distribuce a.s. a jejich krytí dle ČSN 33 2000-5-52 a PNE 34 1050 a ověří, zda je cizí zařízení uloženo v souladu s ČSN 73 6005 se zápisem provedené kontrole do stavebního deníku.

V místě vjezdu upozorňujeme na dodržení nejmenšího dovoleného krytí (hloubku uložení) stávajících podzemních sítí, dle ČSN 73 6005. V prostoru komunikací, vjezdu a ostatních zpevněných ploch provede stavebník mechanickou ochranu stávajících podzemních vedení (kabely uložit do kabelových chrániček). Stávající pojistkové skříně nesmí být znepřístupněny a poškozeny, včetně poškození uzemnění.

Nesmí dojít k rozšíření komunikací pro motorovou dopravu do kabelového vedení, které v případě souběhu v komunikaci bude na náklady investora přeloženo mimo komunikaci. O přeložku je nutné v dostatečném předstihu požádat na vyplněném formuláři, který je ke stažení na [www.cezdistribuce.cz](http://www.cezdistribuce.cz) a je nutné splnit smluvní podmínky. Kabelové vedení bude umístěno min.0,6 m od krajnice komunikace. Souběhy a křížení s podzemním vedením musí být provedeny v souladu s platnými normami a předpisy,

zejména dle ČSN 73 6005. Upozorňuje se na dodržení nejmenšího dovoleného krytí (hloubku uložení) 73 6005. V místě křížení u prostoru komunikací a ostatních zpevněných ploch provede stavebník na své náklady mechanickou ochranu stávajících podzemních vedení (kabely uložit do kabelových chrániček).

V místech uložení kabelového vedení nízkého napětí, požadujeme zachování stávající nivelety chodníků a komunikací, resp. zachování hloubky uložení kabelového vedení a výšky umístění kabelových skříní nad terénem.

2. Podmínkou pro zahájení činnosti v blízkosti zařízení distribuční soustavy, resp. v ochranném pásmu je platné sdělení o existenci zařízení v majetku společnosti ČEZ Distribuce, a. s., pro výše uvedené zájmové území, které získáte prostřednictvím Geoportálu ([geoportal.cezdistribuce.cz](http://geoportal.cezdistribuce.cz)), při dodržení podmínek uvedených ve sdělení a v tomto vyjádření.
3. V dostatečném časovém předstihu před zahájením prací je nutné podat žádost o udělení souhlasu s činností a umístěním stavby v blízkosti zařízení distribuční soustavy, resp. v ochranném pásmu. Postup a formulář je k dispozici na [www.cezdistribuce.cz](http://www.cezdistribuce.cz). Při realizaci stavby je nutné se řídit podmínkami, které budou stanoveny v případě kladného posouzení podané žádosti.
4. Místa křížení a souběhy ostatních zařízení a staveb se zařízeními energetickými, komunikačními sítěmi pro elektronickou komunikaci nebo zařízeními technické infrastruktury musí být vyprojektovány a provedeny v souladu s platnými normami a předpisy, zejména s ČSN 33 2000-5-52, ČSN EN 50110-1, ČSN EN 50341-1, ČSN 73 6005 a PNE 33 0000-6, PNE 33 3301, PNE 34 1050.
5. V případě nadzemního vedení nn budou pro stavby a konstrukce dodrženy odstupové vzdálenosti uvedené v PNE 33 3302 a hranu výkopu doporučujeme při realizaci stavby umístit min. 1 m od základové části podpěrného bodu.
6. Při realizaci stavby a/nebo provádění související činnosti nesmí dojít v žádném případě k nebezpečnému přiblížení osob, věcí, zařízení nebo mechanismů a strojů k živým částem pod napětím, tj. musí být dodržena minimální vzdálenost 1 m od živých částí zařízení nn, 2 m od vedení vn a 3 m od vedení vvn, dle PNE 33 0000-6 s vazbou na ČSN EN 50110-1, pokud není větší vzdálenost stanovena v jiném předpisu (např. ČSN ISO 12480-1). V případě, že nebude možné tuto vzdálenost dodržet, je žadatel povinen požádat o vypnutí předmětného elektrického zařízení, případně o dočasné zaizolování vodičů nn.
7. Pracovníci provádějící práce budou prokazatelně poučeni o nebezpečí, které hrozí při nedodržení bezpečnostních předpisů. S ohledem na provádění prací v blízkosti zařízení distribuční soustavy, resp. v ochranném pásmu upozorňujeme na možnost nebezpečných vlivů od elektrického zařízení. Opatření proti těmto vlivům je na straně žadatele, dodavatele prací nebo jimi pověřených osobách. ČEZ Distribuce, a. s., nepřevzme žádnou zodpovědnost za případné škody, které vzniknou následkem poruchy nebo havárie elektrického zařízení za nepředvídaných okolností nebo nedodržením výše uvedených podmínek.
8. Stavbou nebude narušeno stávající uzemnění nadzemního vedení ani statika podpěrných bodů. Nebude-li možné toto dodržet je nutné situaci řešit formou přeložky zařízení distribuční soustavy ve smyslu § 47 zákona č. 458/2000 Sb., v platném znění.
9. V případě činnosti a/nebo stavby v blízkosti elektrického vedení, resp. v ochranném pásmu bude dotčený prostor ze všech stran možného přístupu/vjezdu po celou dobu realizace viditelně označen výstražnou cedulí.
10. Umístěním stavby nesmí dojít ke ztížení přístupu našich pracovníků a pracovníků námi pověřených firem k zařízení v majetku společnosti ČEZ Distribuce, a. s. Při případné úpravě povrchu nesmí dojít ke změně výškové nively země oproti současnému stavu.
11. Musí být dodrženy Podmínky pro práce v ochranných pásmech zařízení, které jsou v platném znění k dispozici na [www.cezdistribuce.cz](http://www.cezdistribuce.cz), popř. jsou součástí vydaného sdělení o existenci zařízení v majetku společnosti ČEZ Distribuce, a. s.
12. Dojde-li k obnažení podzemního vedení nebo k poškození energetického zařízení, sítě pro elektronickou komunikaci nebo zařízení se sítí pro elektronickou komunikaci související nebo zařízení technické infrastruktury ve vlastnictví ČEZ Distribuce, a. s., nahlase nám prosím tuto skutečnost bezodkladně jako poruchu na bezplatnou linku 800 850 860. Poškození nebo mimořádné události způsobené na zařízení žadatelem, dodavatelem prací nebo jimi pověřenými osobami budou opraveny na náklady viníka. Zahrnutí obnažených, případně poškozených částí podzemního vedení může být provedeno pouze po souhlasu



vydaném společností ČEZ Distribuce, a. s.

13. Toto vyjádření se nevztahuje na zařízení v majetku společností ČEZ ICT Services, a. s., a Telco Pro Services, a. s.
14. Toto vyjádření nenahrazuje souhlas k zajištění příkonu elektrické energie.

**Platnost tohoto vyjádření je 1 rok od data vydání.**

Zjistí-li provozovatel distribuční soustavy, že nejsou dodrženy stanovené podmínky, vyhrazuje si právo kdykoli odvolat své souhlasné vyjádření.

S pozdravem

  
Ing. Roman Válek

Vedoucí odboru Specializovaná obsluha  
ČEZ Distribuce, a. s.

R4P100 ReqType:Q ReqExtID:0014432827 ProcesID:CS-2023041 77093948-0001 DocExtID:000000000000000106371 BQID:001A4A1A1A122D1EDDB79E60DEF0A5D6A4  
BONW:ZISUCSPRN DocType:CZ06IAV(16) SAPVp:Dopis-DOP-D42 ZakID:0020012021 DocID:001046195735 IA:172 Yp21-249046052 Ver:XS98D231 QUICK str3 list2









naše značka  
5002802602  
vyřizuje  
Ing. Radek Mikeš  
datum  
02.05.2023

Ing. Tomáš Pospíšil  
17. listopadu 400  
53002 Pardubice

Věc:  
**Rekonstrukce povrchu části komunikace v ulici Tyršova v Kutné Hoře**  
K.ú. - p.č.: Kutná Hora

Stavebník: Město Kutná Hora, Havlíčkovo náměstí 552/1, 28401 Kutná Hora

Účel stanoviska: Povolení stavby - stavební režim (ÚR+SP)

\*\*\*\*\*

**UPOZORNĚNÍ:**

Vaše stavba byla zařazena do režimu se zvýšeným dozorem nad stavební činností v ochranném a bezpečnostním pásmu PZ. Důkladně se prosím seznamte s obsahem stanoviska, proveďte oznámení o zahájení stavební činnosti, objednejte si vytyčení a postupujte podle pokynů uvedených ve stanovisku.

Společnost GasNet s.r.o. požaduje přizvat ke kontrole provedení stavební činnosti a zda nedošlo k poškození majetku společnosti. Pokud nedojde ke splnění těchto povinností bude společnost GasNet s.r.o. nucena zahájit řízení o narušení ochranného pásma PZ a nebude souhlasit s užíváním Vaší stavby.

\*\*\*\*\*

V ZÁJMOVÉM ÚZEMÍ SE NACHÁZÍ TATO PLYNÁRENSKÁ ZAŘÍZENÍ A PLYNOVODNÍ PŘÍPOJKY (dále PZ):

- plynovod NTL OC DN 80 + NTL plynovodní přípojky

Ochranné pásmo STL a NTL plynovodů a přípojek je v zastavěném území obce 1 m na obě strany od potrubí. Ochranné pásmo slouží k zajištění bezpečného a spolehlivého provozu plynárenského zařízení.

V ochranném pásmu plynovodů a přípojek budou veškeré práce prováděny výhradně ručním způsobem. Veškeré stavební práce musí být vykonávány tak, aby v žádném případě nenarušily bezpečný provoz uvedených plynárenských zařízení a plynovodních přípojek.

---

V uvedeném úseku NTL plynovody z let 1962 a 1970 v části ve špatném technickém stavu. Je nutné provést rekonstrukci PZ v rámci koordinace s rekonstrukcí povrchu komunikace.

Požadujeme, aby stavba byla koordinována s rekonstrukcí NTL plynovodu v této lokalitě.

Aleš Savka  
GasNet, s.r.o.  
Regionální AM-Čechy východ  
Technik regionálního AM - Čechy Východ  
Klíšská 940/96, 40001 Ústí nad Labem  
M +420 724 012 543  
E ales.savka@gasnet.cz

**GasNet Služby, s.r.o.**

Plynárenská 499/1 · Zábřehovice · 602 00 Brno · T 555 90 10 10 · www.gasnet.cz  
IČ: 27935311 · DIČ: CZ27935311

**Zápis do obchodního rejstříku:** Krajský soud v Brně, sp. zn. C 57165, dne 26. 7. 2007

**Certificate of incorporation:** Regional Court in Brno, ref. number C 57165, on 26th July 2007

Zákaznická linka GasNet 555 90 10 10, info@gasnet.cz, www.gasnet.cz

Pro realizaci stavby stanovujeme tyto podmínky:

- Při výstavbě komunikace požadujeme dodržet ČSN 736005, tab. B1.
- Požadujeme, aby veškeré práce v ochranném pásmu stávajících plynárenských zařízení byly prováděny nejméně 400 mm nad jejich povrchem.
- V případě, že nebude možné dodržet krytí PZ dle ČSN 73 6005, bude nutné provést přeložku těchto PZ tak, aby bylo dosaženo požadovaného krytí. Tyto práce budou provedeny v souladu se zákonem č. 458/2000 Sb. v platném znění jako přeložka plynárenského zařízení na náklady investora.
- Při vysazování stromů a okrasných dřevin požadujeme dodržet od stávajícího PZ vzdálenost minimálně 2 m na obě strany.
- Po odtěžení stávající konstrukce komunikace bude podstatně sníženo krytí stávajícího PZ. Proto je vyloučeno použití těžké mechanizace (zejména válců s trny, zemních fréz atd.) přímo nad potrubím. Při provádění prací je třeba věnovat zvýšenou pozornost a opatrnost u míst s odbočkami, kde navrtávací odbočkový T-kus vyčnívá nad vlastní porubí a mohlo by dojít k jeho odtržení. Dále je třeba ověřit polohu přípojek, které jsou nad vlastním potrubím PZ a navíc zpravidla uloženy kolmo na plynovod (tím i komunikaci).
- Dopravní značení musí být umístěno od stávajícího plynárenského zařízení a plynovodních přípojek (dále jen PZ) v minimální vzdálenosti 1 m.

Nové uliční vpusti musí být umístěny od stávajícího PZ v minimální vzdálenosti 0,5 m od jeho okraje.

KABELOVÉ ROZVODY VO – podmínky pro realizaci stavby:

- Rozvodné pilíře musí být umístěny min. 1 m od PZ, měřeno kolmo na půdorysný obrys potrubí.
- Vzdálenost vnější hrany betonového základu stožáru od líce PZ musí být minimálně 1 m.
- V odůvodněných případech je možné tuto vzdálenost snížit na hodnotu 0,5 m.
- Hloubku základu stožáru je nutné provést tak, aby stabilita stožáru zůstala zachována i při odkrytí sousedního PZ.

Pro uložení kabelů VO bude dodržena prostorová norma (ČSN 73 6005).

Trasa kabelového vedení při souběhu s plynárenskými objekty (skříň pro HUP a plynoměr) musí být vedena v souladu s ČSN 332000-5-52 ed.2 alespoň 0,6 m od plynárenského objektu.

Při křížení silových kabelů s PZ bude kabel v místě křížení uložen výhradně do betonové tvárnice chráničky nebo korýtky. Křížení bude kolmé. Přesah betonové chráničky u PZ musí být minimálně do vzdálenosti 1 m na obě strany PZ. Mezi betonovou chráničkou a PZ musí být zhutněná vrstva písku. Odstupová vzdálenost obrysu chráničky od obrysu PZ bude provedena v souladu s ČSN 73 6005.

V případě křížení zemnicí sítě s PZ požadujeme provést následující opatření:

- Křížení bude kolmé nebo pod úhlem max. 60°.
- Při křížení zemnicích pásků s plynovým potrubím PE bude realizována požární přepážka, která bude tvořena z betonové dlaždice (např. 0,5x0,5x0,05 m), která místo křížení přesáhne na každou stranu o 0,2 m.
- Páska uzemnění bude uložena v místě křížení s PZ na betonovou dlaždici.

Uvedená opatření slouží k zamezení případných tepelných vlivů od uzemňovací pásky (zemnicí sítě) na PZ.

V rozsahu této stavby souhlasíme s povolením stavby dle zákona 183/2006 Sb. ve znění pozdějších předpisů. Tento souhlas platí pro územní řízení, řízení o územním souhlasu, veřejnoprávní smlouvy pro umístění stavby, zjednodušené územní řízení, ohlášení, stavební řízení, společné územní a stavební řízení, vodoprávní řízení, veřejnoprávní smlouvu o provedení stavby nebo oznámení stavebního záměru s certifikátem autorizovaného inspektora.

Pokud se stane stanovisko v době své platnosti součástí rozhodnutí stavebního úřadu (bude citována naše značka stanoviska), prodlužuje se jeho platnost o dobu platnosti rozhodnutí stavebního úřadu.

V zájmovém území se mohou nacházet plynárenská zařízení jiných vlastníků či správců, případně i dlouhodobě nefunkční/neprovozovaná plynárenská zařízení bez dostupných informací o jejich poloze a vlastnictví.

Plynárenská zařízení a plynovodní přípojky (dále jen PZ) jsou dle ust. § 2925 zákona č. 89/2012 Sb., občanského zákoníku, provozovány jako zařízení zvlášť nebezpečná a z tohoto důvodu jsou chráněna ochranným pásmem dle zákona č. 458/2000 Sb. ve znění pozdějších předpisů.

Rozsah ochranného pásma je stanoven v zákoně 458/2000 Sb. ve znění pozdějších předpisů.

Stavební činnosti je možné realizovat pouze při dodržení podmínek stanovených v tomto stanovisku. Nebudou-li tyto podmínky dodrženy, budou stavební činnosti považovány dle § 68 zákona č. 458/2000 Sb. ve znění pozdějších předpisů za činnost bez našeho předchozího souhlasu. Při každé změně projektu nebo stavby (zejména trasy navrhovaných inženýrských sítí) je nutné požádat o nové stanovisko k této změně.

Nedodržení podmínek uvedených v tomto stanovisku zakládá odpovědnost stavebníka za vzniklé škody.

Za stavební činnosti se pro účely tohoto stanoviska považují všechny činnosti prováděné v ochranném pásmu PZ (tzn. bezvýkopové technologie a terénní úpravy) a činnosti mimo ochranné pásmo, pokud by takové činnosti mohly ohrozit bezpečnost a spolehlivost PZ (např. trhací práce, sesuvy půdy, vibrace, apod.).

Případné zřizování staveniště, skladování materiálů, stavebních strojů apod. bude realizováno mimo ochranné pásmo PZ (není-li ve stanovisku uvedeno jinak).

Při použití nákladních vozidel, stavebních strojů a mechanismů požadujeme zabezpečit případný přejezd přes PZ uložením betonových panelů v místě přejezdu PZ.

**PŘI REALIZACI STAVBY BUDOU DODRŽENY TYTO PODMÍNKY PRO PROVÁDĚNÍ STAVEBNÍ ČINNOSTI:**

(1) Před zahájením stavební činnosti bude provedeno vytyčení trasy a přesné určení uložení PZ. Vytyčení trasy provede příslušná regionální oblast ZDARMA. Formulář a kontakt naleznete na <https://www.gasnet.cz/cs/ds-vytyceni-pz/>, lze využít QR kód, který je uveden v tomto stanovisku. Při podání žádosti uvede žadatel naši značku (číslo jednací) uvedenou v úvodu tohoto stanoviska a sdělí termín zahájení a ukončení stavby. O provedeném vytyčení trasy bude sepsán protokol. Přesné určení uložení PZ (sondou) je povinen provést stavebník na svůj náklad.  
**BEZ VYTYČENÍ TRASY A PŘESNÉHO URČENÍ ULOŽENÍ PZ STAVEBNÍKEM NESMÍ BÝT VLASTNÍ STAVEBNÍ ČINNOST ZAHÁJENA. VYTYČENÍ POVAŽUJEME ZA ZAHÁJENÍ STAVEBNÍ ČINNOSTI V OCHRANNÉM A BEZPEČNOSTNÍM PÁSMU PZ. PROTOKOL O VYTYČENÍ MÁ PLATNOST 2 MĚSÍCE.**

(2) Stavebník je povinen stavebnímu podnikateli prokazatelně předat kopii tohoto stanoviska. Převzetí kopie stvrdí stavební podnikatel stavebníkovi svým podpisem a zápisem do stavebního deníku. Pracovníci provádějící stavební činnosti budou prokazatelně seznámeni s polohou PZ, rozsahem ochranného pásma a těmito podmínkami.

(3) Bude dodržena mj. ČSN 73 6005, TPG 702 01, TPG 702 04, TPG 700 03, zákon č.458/2000 Sb. ve znění pozdějších předpisů, případně další předpisy související s uvedenou stavbou.

(4) Při provádění stavební činnosti v ochranném pásmu PZ vč. přesného určení uložení PZ je stavebník povinen učinit taková opatření, aby nedošlo k poškození PZ nebo ovlivnění jejich bezpečnosti a spolehlivosti provozu. Nebude použito nevhodného nářadí, zemina bude těžena pouze ručně bez použití pneumatických, elektrických, bateriových a motorových nářadí.

(5) V případě použití bezvýkopových technologií (např. protlaku) bude před zahájením stavební činnosti provedeno úplné obnažení PZ v místě křížení na náklady stavebníka. Technologie musí být navržena tak, aby v místě křížení nebo souběhu s PZ byl dostatečný stranový nebo výškový odstup od PZ, který zajistí nepoškození PZ během prací a to s ohledem na použití bezvýkopovou technologii a všechny její účinky na okolní terén. V případě, že nemůže být tato podmínka dodržena, nesmí být použita bezvýkopová technologie.

(6) Odkrytá PZ budou v průběhu nebo při přerušení stavební činnosti řádně zabezpečena proti jejich poškození.

(7) Poklapy uzávěrů a ostatních armatur na PZ, vč. hlavních uzávěrů plynu (HUP) na odběrném plynovém zařízení udržovat stále přístupné a funkční po celou dobu trvání stavební činnosti.

(8) Bude zachována hloubka uložení PZ (není-li ve stanovisku uvedeno jinak).

(9) Stavebník je povinen neprodleně oznámit každé i sebemenší poškození PZ (vč. drobných vrypů do PE potrubí, poškození izolace, signalizačního vodiče, výstražné fólie, markeru atd.) na telefon 1239.

(10) Před provedením zásypu výkopu a v průběhu stavby bude provedena kontrola dodržení podmínek stanovených pro stavební činnosti v ochranném pásmu PZ. Povinnost kontroly se vztahuje i na PZ, která nebyla odhalena. Kontrolu provede příslušná regionální oblast (formulář a kontakt naleznete na <https://www.gasnet.cz/cs/ds-vytyceni-pz/>, lze využít QR kód, který je uveden v tomto stanovisku). Při žádosti uvede žadatel naši značku (číslo jednací) uvedenou v úvodu tohoto stanoviska. Kontrolu je třeba objednat min. 5 dnů předem.  
Předmětem kontroly je také ověření dodržení stanovené odstupové vzdálenosti staveb, které byly povoleny v ochranném a bezpečnostním pásmu PZ.

(11) O provedené kontrole bude sepsán protokol. Bez provedené kontroly nesmí být PZ zasypána. Stavebník je povinen na základě výzvy provozovatele PZ, nebo jeho zástupce doložit průkaznou dokumentaci o nepoškození PZ během výstavby nebo provést na své náklady kontrolní sondy v místě styku stavby s PZ.

(12) Plynárenské zařízení a plynovodní přípojky budou před zásypem výkopu řádně podsypány a obsypány, bude provedeno zhutnění a bude osazena výstražná fólie žluté barvy, to vše v souladu s předpisem provozovatele distribuční soustavy „Zásady pro projektování, výstavbu, rekonstrukce a opravy“, který naleznete na <https://www.gasnet.cz/cs/technicke-dokumenty/> a v souladu s ČSN EN 12007-1-4, TPG 702 01, TPG 702 04.

(13) Neprodleně po skončení stavební činnosti budou řádně osazeny všechny poklopy a nadzemní prvky PZ.

(14) Pokud stavebník nedodrží podmínky stanovené tímto stanoviskem bude činnost stavebníka vyhodnocena provozovatelem PZ jako narušení ochranného nebo bezpečnostního pásma PZ a budou z toho vyvozeny příslušné důsledky.

Platí pouze pro území vyznačené v příloze tohoto stanoviska a to 24 měsíců ode dne jeho vydání.

V případě dotčení pozemku v majetku společnosti GasNet, s.r.o. je třeba dále projednat smluvní vztah k tomuto pozemku. Kontakt na projednání naleznete na adrese [www.gasnet.cz/cs/kontaktni-system/](https://www.gasnet.cz/cs/kontaktni-system/), činnost "Smluvní vztahy - pozemky a budovy plynárenských zařízení".

Za správnost a úplnost dokumentace předložené s žádostí včetně jejího souladu s platnými předpisy plně zodpovídá její zpracovatel. Stanovisko nenahrazuje případná další stanoviska k jiným částem stavby.

V případě další korespondence nebo jednání (např. změna stavby) uvádějte naši značku - 5002802602 a datum tohoto stanoviska. Kontakty jsou k dispozici na <https://www.gasnet.cz/cs/kontaktni-system/>.



GasNet, s.r.o.  
zastoupená společností GasNet Služby, s.r.o., IČ 27935311  
Ing. Radek Mikeš  
Technik externích požadavků-Čechy  
Oddělení zpracování ext. požadavků-Čechy  
RADEK.MIKES@GASNET.CZ

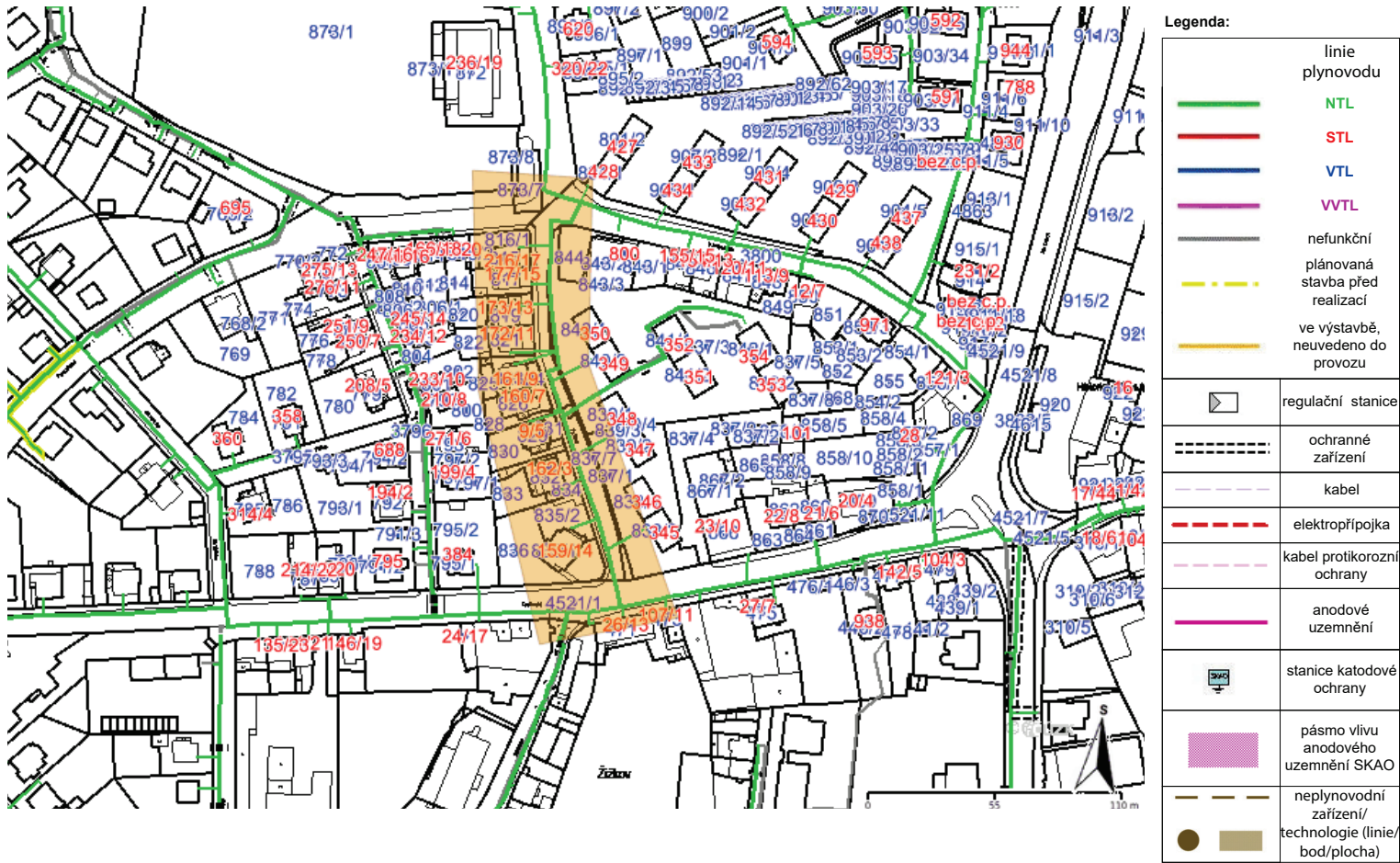


Zažádejte o vytyčení

Přílohy: Orientační zakres plynárenského zařízení, Detailní zakres plynárenského zařízení, Ověřená příloha žadatele

Příloha: Orientační zakres plynárenského zařízení. Tato příloha je nedílnou součástí stanoviska č. 5002802602 ze dne 02.05.2023.

Provozovatel DS: GasNet, s.r.o.; Stavebník: Město Kutná Hora, Havlíčkovo náměstí 552/1 , 28401 Kutná Hora. K.ú.: Kutná Hora.





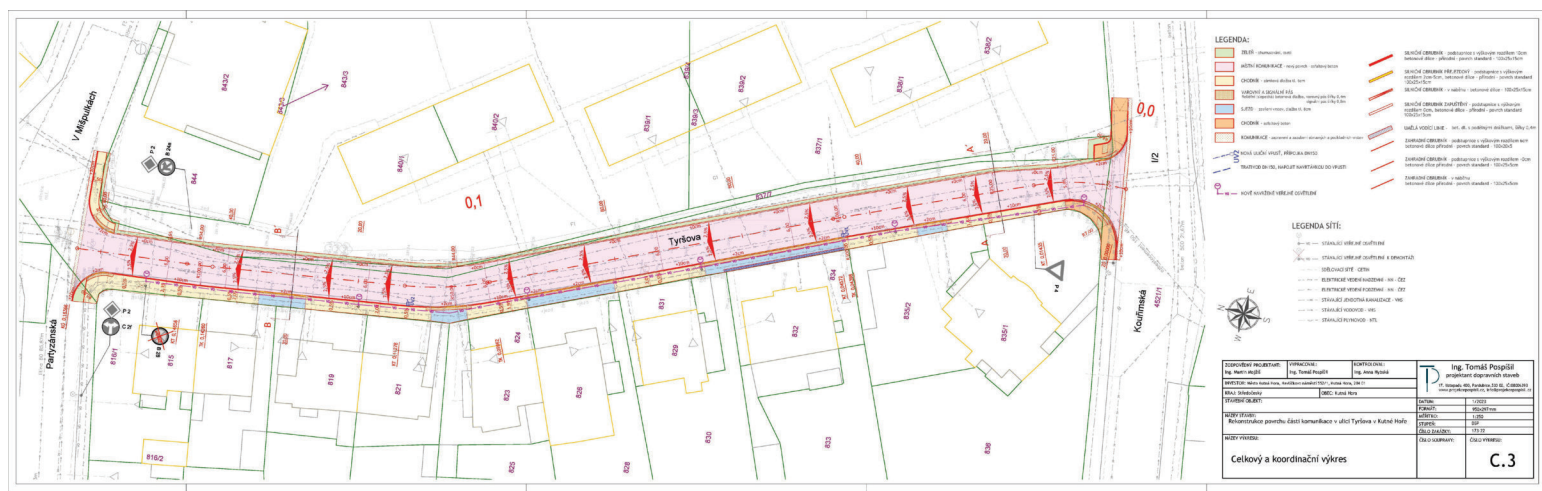
**Příloha: Detailní zakres plynárenského zařízení. Tato příloha je nedílnou součástí stanoviska č. 5002802602 ze dne 02.05.2023.**

Provozovatel DS: GasNet, s.r.o.; Stavebník: Město Kutná Hora, Havlíčkovo náměstí 552/1 , 28401 Kutná Hora. K.ú.: Kutná Hora.





Provozovatel DS: GasNet, s.r.o.; Stavebník: Město Kutná Hora, Havlíčkovo náměstí 552/1, 28401 Kutná Hora. K.ú.: Kutná Hora.



Váš dopis zn.:  
Ze dne 11. 4. 2023

Ing. Tomáš Pospíšil

17 listopadu 400

Sp. zn.:S-KHSSC 18147/2023  
Č. j.:KHSSC 18147/2023

53002 Pardubice.

Vyřizuje: MUDr. František Stehlík  
Tel.: 310 014 452  
E-mail: frantisek.stehlik@khsstc.cz

Datum 11. dubna 2023

**Dokumentace stavby rekonstrukce povrchu části komunikace Tyršova v Kutné Hoře -  
závazné stanovisko.**

Na základě žádosti Města Kutná Hora Havlíčkovu náměstí 552/1, 28401 Kutná Hora ze dne 11. 4. 2023 podáním v zastoupení, Ing. Tomášem Pospíšilem 17 listopadu 400, 53002 Pardubice dle plné moci ze dne 9. 12. 2022, posoudila Krajská hygienická stanice Středočeského kraje se sídlem v Praze (dále jen „KHS“) jako dotčený správní úřad věcně příslušný podle § 77 odst. 1 a § 82 odst. 2 písm. i) zákona č. 258/2000 Sb., o ochraně veřejného zdraví a o změně některých souvisejících zákonů, ve znění pozdějších předpisů (dále jen „zákon“), a místně příslušný dle § 10 a § 11 odst. 1 písm. b) zákona č. 500/2004 Sb., správní řád, ve znění pozdějších předpisů (dále jen „správní řád“), a v souladu s ustanovením 82 odst. 1 a 2 písm. i) **dokumentaci stavby rekonstrukce povrchu části komunikace Tyršova v Kutné Hoře** v rozsahu právní úpravy provedené § 82 odst. 2 písmeno t) zákona, dále v rozsahu právní úpravy provedené §2, §3 zákona č. 309/2006 Sb., kterým se upravují další požadavky bezpečnosti a ochrany zdraví při práci v pracovněprávních vztazích a o zajištění bezpečnosti a ochrany zdraví při činnosti, nebo poskytování služeb mimo pracovněprávní vztahy (zákon o zajištění dalších podmínek bezpečnosti a ochrany zdraví při práci), ve znění pozdějších předpisů (dále jen „zákon 309“) a § 4 odst. 2 písm. a) zákona č.183/2006 Sb., o územním plánování a stavebním řádu (stavební zákon), ve znění pozdějších předpisů, a § 149 odst. 1 zákona č. 500/2004 Sb., správní řád, ve znění pozdějších předpisů, vydává toto

**z á v a z n é   s t a n o v i s k o :**

**S dokumentaci stavby rekonstrukce povrchu části komunikace Tyršova Kutné Hoře**

s e s o u h l a s í

**Odůvodnění:** dokumentace zpracoval Ing. Tomáš Pospíšil 17 listopadu 400, 53002 Pardubice. Stavba se nachází na pozemcích města p. č. 3800 ,3794/1, 837/3, 837/7, 4521/1 k.ú. Kutná Hora a má tyto části: SO 101 Komunikace a zpevněné plochy, SO 401 Veřejné osvětlení.

Při výstavbě bude zasahováno do podloží terénu lokality. Stavba se nachází v lokalitě zatížené toxickými prvky v půdě ze staré důlní činnosti v Kutné Hoře a výstavba je vázána závaznou podmínkou regulativu ÚP Kutná Hora ze dne 28.4. 2020. Zpracovatel zařadil lokalitu výstavby dle studie Ekotoxa 2003, zpracovatel Dr. Ing Milan Sánka do sektoru zátěže s těmito maximálními hodnotami obsahu sledovaných toxických prvků v půdě mg / kg sušiny As = 400 ; Cd = 2 ; Cu 240, Pb 240, Zn 480. Hodnocení rizika vybraných těžkých kovů v zemině v residenční oblasti Kutná Hora je vypracované Zdravotním ústavem se sídlem v Kolíně, pobočka Praha, Dittrichova č. p. 17, Praha 2 ze dne 22. 3. 2006, počet stran: 25. Při hodnocení byly použity liberální referenční hodnoty údajů RIVM Bilhoven. Hodnocení lokalit se provádí v návaznosti na usnesení vlády ČR ze dne 29. 5. 2002 č. 538 o řešení ovlivňování životního prostředí starými důlními zátěžemi v Kutné Hoře a okolí. Zjištěné obsahy As, Cd, Cu, Pb, Zn nepředstavují pro trvalý pobyt osob významný předpoklad zdravotního rizika pro dospělé uživatele pozemku a pracovníky při výstavbě při dodržování běžné osobní hygieny. **Je pouze nutné zamezit přímý kontakt dětí s půdou při využití pozemků a provádění stavby.** **Pracovníci:** budou dle návrhu zpracovatele dokumentace mít pracovní oděv, v rámci zařízení staveniště bude zřízen mycí žlab, kde bude možné mytí rukou před konzumací stravy na pracovišti. Předpoklad vniku rizika z kontaminace půdy je při dodržení podmínek dostatečně cíleně řízen. Přebytečná zemina z místa stavby bude dle návrhu investora použita na pozemku a překryta. Přebytek bude cíleně odstraněn dle návrhu zpracovatele ve smyslu zákona č. 541/2020 Sb. a při ukončení stavby doložen předávací doklad. Dokumentace v posuzované části splňuje požadavky zákona, mohlo být vydáno kladné závazné stanovisko.

Mgr. Petra Šťastná  
vedoucí hygieny obecné a komunální  
pro okresy Kolín a Kutná Hora  
v z. MUDr. František Stehlík

## Konverzní lístek

Číslo v úložišti: 466977811681246731660



Datum vystavení: 11. 04. 2023  
Konverze nejpozději: 11. 05. 2023

Konvertovaný dokument: příloha datové zprávy

ID zprávy: 1173391344  
Předmět: ZS Kutná Hora - ul. Tyršova, Rekonstrukce povrchu části komunikace  
Stav zprávy: Doručená  
Datum a čas: 11. 4. 2023 v 15:14:22  
Název přílohy: Rekonstrukce\_povrchu\_komunikace\_ul\_Tyrsova\_KH..pdf

Odesílatel: Krajská hygienická stanice Středočeského kraje se sídlem v Praze,  
Dittrichova 329/17, Nové Město, 12000 Praha 2, CZ  
ID schránky: hhcai8e  
Typ schránky: Orgán veřejné moci  
Odesílající osoba: Pověřená osoba

Adresát: Tomáš Pospíšil - Ing. Tomáš Pospíšil, 17. listopadu 400, Zelené Předměstí,  
53002 Pardubice, CZ  
ID schránky: ndm9ym2  
Typ schránky: Podnikající fyzická osoba

---

## Doručenka datové zprávy

Předmět: ZS Kutná Hora - ul. Tyršova, Rekonstrukce povrchu části komunikace  
ID zprávy: 1173391344  
Typ zprávy: Veřejná datová zpráva  
Stav zprávy: Doručená  
Datum a čas doručení: 11.4.2023 v 15:14:22

---

Odesílatel: Krajská hygienická stanice Středočeského kraje se sídlem v Praze,  
Dittrichova 329/17, Nové Město, 12000 Praha 2, CZ  
ID schránky: hhcai8e  
Typ schránky: Orgán veřejné moci  
Odesílající osoba: Pověřená osoba

---

Adresát: Tomáš Pospíšil - Ing. Tomáš Pospíšil, 17. listopadu 400, Zelené Předměstí,  
53002 Pardubice, CZ  
ID schránky: ndm9ym2  
Typ schránky: Podnikající fyzická osoba

---

Zmocnění: 0/0 Sb.  
Naše čís. jednací: KHSSC 18147/2023  
Naše spisová zn.: S-KHSSC 18147/2023/2  
Vaše čís. jednací: Nežadáno  
Vaše spisová zn.: Nežadáno  
K rukám: Nežadáno  
Do vlastních rukou: Ne  
Zakázáno doručení fikcí: Ne

---

## Události zprávy:

11.4.2023 v 14:58:00 EV0: Datová zpráva byla podána.  
11.4.2023 v 14:58:00 EV5: Datová zpráva byla dodána do datové schránky příjemce. Je-li příjemcem datové zprávy orgán veřejné moci vystupující v postavení orgánu veřejné moci, byla datová zpráva tímto okamžikem doručena.  
11.4.2023 v 15:14:22 EV11: Přihlásila se oprávněná osoba ve smyslu § 8, odst. 1 až 4 zákona č. 300/2008 Sb., v platném znění. Datová zpráva je nyní doručena. Případné dřívější datum doručení fikcí nebo doručení dodáním do schránky orgánu veřejné moci není dotčeno.

---



POLICIE ČESKÉ REPUBLIKY  
Krajské ředitelství policie Středočeského kraje  
Územní odbor Kutná Hora  
Dopravní inspektorát  
Na Náměti 421, 284 29 Kutná Hora

Č. j. KRPS-95145-2/ČJ-2023-010506-ZZ

Kutná Hora 17. dubna 2023  
Počet stran: 2

Ing. Tomáš Pospíšil  
17. listopadu 400  
530 02 Pardubice

## **Název akce: Rekonstrukce povrchu části komunikace v ulici Tyršova v Kutné Hoře**

### **Stanovisko k projektové dokumentaci pro stavební povolení**

Krajské ředitelství policie Středočeského kraje, územní odbor Kutná Hora, Dopravní inspektorát, na základě Vaší žádosti a předložené projektové dokumentace na výše uvedenou akci Vám jakožto dotčený orgán po prostudování dokumentace sděluje stanovisko dle § 16 odst. 2 písm. b) zákona č. 13/1997 Sb., o pozemních komunikacích ve znění pozdějších předpisů – stavební řízení (rekonstrukce komunikace). PČR DI Kutná Hora

### **souhlasí**

s výše uvedenou akcí dle předložené projektové dokumentace pro stavební řízení za dodržení následujících podmínek:

- Úpravy pro zajištění pohybu zrakově postižených osob budou v souladu s ČSN 73 6110 (změna Z1) a dále s vyhl. 398/2009 Sb. o obecných technických požadavcích zabezpečujících bezbariérové užívání staveb.
- U části chodníku na křižovatce ulic Tyršova a v Mišpulkách směr vpravo bude na chodníku zřízená vodící linie o minimální výšce 60 mm.

Obecné podmínky pro provedení stavby:

Stavba nebude prováděna v zimním období roku. Během celé stavby budou okolní pozemní komunikace udržovány v čistém stavu a nebude docházet k jejímu znečištění stavebními stroji. K provedení stavby v silničním pozemku je nutné povolení ke zvláštnímu užívání pozemních komunikací dle § 25 odst. 1 zákona č. 13/1997 Sb. o pozemních komunikacích ve znění pozdějších předpisů, které vydává silniční správní úřad. V případě, že zvláštní užívání může ovlivnit bezpečnost nebo plynulost silničního provozu, je nutný předchozí souhlas PČR. K žádosti o předchozí souhlas PČR se zvláštním užíváním předloží stavebník nebo zhotovitel stavby návrh DIO (dopravně inženýrských opatření) tj. přechodného dopravního značení s časovým harmonogramem prací minimálně 30 dní před začátkem akce. Toto DIO bude kompletně zakresleno do skutečné situace. Přechodné dopravní značení navrhne, dodá a instaluje odborná firma s oprávněním tuto činnost vykonávat.

Dopravní inspektorát si vyhrazuje právo toto stanovisko změnit nebo doplnit, pokud si to bude vyžadovat změna situace v silničním provozu nebo z důvodu veřejného zájmu.



**Stanovisko ke stavbě z hlediska BESIP – uložení inženýrských sítí dle § 25 odst. 6 písm. d) zákona č. 13/1997 Sb. o pozemních komunikacích**

Krajské ředitelství policie Středočeského kraje, územní odbor Kutná Hora, Dopravní inspektorát, s odkazem na § 1 zákona č. 12/1997 Sb. o bezpečnosti a plynulosti silničního provozu a dle § 25 odst. 6 písm. d) zákona č. 13/1997 Sb. o pozemních komunikacích

**souhlasí**

s výše uvedenou akcí z hlediska BESIP (bezpečnost a plynulost silničního provozu) za předpokladu, že případný zásah do pozemní komunikace nebude prováděn v zimním období roku. V případě umístění sloupu VO na chodníku musí být ponechán průchozí prostor pro chodce o min. šířce 1,5 m, v odůvodněných případech 0,9 m, při zachování bezpečnostního odstupu od vozovky min. 0,5 m (50 km/h). Žádné součásti VO nesmí zasahovat do průjezdného profilu komunikace. V případě osazení nových sloupů VO nebo jakýchkoliv součástí nebo objektů stavby, nebudou tyto umístěny v rozhledových polích sjezdů a křižovatek a nebudou tvořit překážku v silničním provozu. V případě, že některé stávající sloupy tvoří překážku v silničním provozu, požadujeme jejich přemístění nebo odstranění.

Doporučujeme po realizaci stavby doložit kvalitu osvětlení dopravního prostoru měřicím protokolem prokazujícím splnění normy ČSN EN 13201 o osvětlení pozemních komunikací.

Toto stanovisko neslouží jako vyjádření k existenci inženýrských sítí. V případě, že budete požadovat vyjádření k existenci inženýrských sítí, požádejte věcně příslušné oddělení PČR na adrese: Krajské ředitelství policie Středočeského kraje, OIKT, Na Baních 1535, 156 00 Praha 5 - Zbraslav.

Dopravní inspektorát si vyhrazuje právo toto stanovisko změnit nebo doplnit, pokud si to bude vyžadovat změna situace v silničním provozu nebo z důvodu veřejného zájmu.

Zpracoval:  
por. Zdeněk Žák, DiS.  
komisař  
974 875 253, 702 195 665

npor. Jiří Louda, DiS.  
komisař







Pomáhat a chránit

KRAJSKÉ ŘEDITELSTVÍ POLICIE STŘEDOČESKÉHO KRAJE

Odbor služby dopravní policie



Č. j. KRPS-114684-2/ČJ-2023-0100DP

Praha 22. května 2023

Počet listů: 1

Ing. Tomáš Pospíšil  
Projektování dopravních staveb  
17. listopadu 400  
530 02 Pardubice

## Rekonstrukce části ulice Tyršova, Kutná Hora – v y j á d ř e n í

**Ke zn.: 173-22**

Policii České republiky, Krajskému ředitelství policie Středočeského kraje, odboru služby dopravní policie, byla doručena Vaše žádost o „závazné stanovisko“ na stavbu „rekonstrukce povrchu části komunikace v ulici Tyršova v Kutné Hoře“.

Prostudováním předložené dokumentace bylo zjištěno, že se jedná o rekonstrukci místní komunikace ul. Tyršova. Rekonstruovaný úsek končí křižovatkou se silnicí I. třídy č. 2. Vzhledem k tomu, že nedochází k úpravě samotné křižovatky, zdejší odbor služby dopravní policie nebude vydávat závazné stanovisko dle § 10 odst. 4 zákona č. 13/1997 Sb., o pozemních komunikacích, ve znění pozdějších předpisů. **Vyjádření k dané záležitosti je zcela v kompetenci dopravního inspektorátu Kutná Hora.**

zpracoval: kpt. Ing. Jan Hrma

**plk. Mgr. Zdeněk Štěpánek**  
vedoucí  
odboru služby dopravní policie  
podepsáno elektronicky

Mgr. Zdeněk Štěpánek

23.05.2023 06:59:07

Digitálně podepsal:

Mgr. Zdeněk Štěpánek  
POLICIE ČESKÉ REPUBLIKY[www.policie.cz](http://www.policie.cz)

Na Baních 1535  
156 00 Praha 5 - Zbraslav

Tel.: +420 974 861 259  
Email: krps.osdp@pcr.cz

## Konverzní lístek

Číslo v úložišti: 128016161684877917563



Datum vystavení: 23. 05. 2023  
Konverze nejpozději: 22. 06. 2023

Konvertovaný dokument: příloha datové zprávy

ID zprávy: 1193590487  
Předmět: Rekonstrukce části ulice Tyršova, Kutná Hora – v y j á d ř e n í  
Stav zprávy: Doručená  
Datum a čas: 23. 5. 2023 v 12:00:06  
Název přílohy: 114684 Kutná Hora\_sig.pdf

Odesílatel: Krajské ředitelství policie Středočeského kraje, Na Baních 1535, Zbraslav,  
15600 Praha 5, CZ  
ID schránky: 2dtai5u  
Typ schránky: Orgán veřejné moci  
Odesílající osoba: Administrátor

Adresát: Tomáš Pospíšil - Ing. Tomáš Pospíšil, 17. listopadu 400, Zelené Předměstí,  
53002 Pardubice, CZ  
ID schránky: ndm9ym2  
Typ schránky: Podnikající fyzická osoba

## Doručenka datové zprávy

Předmět: Rekonstrukce části ulice Tyršova, Kutná Hora – v y j á d ř e n í  
ID zprávy: 1193590487  
Typ zprávy: Veřejná datová zpráva  
Stav zprávy: Doručená  
Datum a čas doručení: 23.5.2023 v 12:00:06

Odesílatel: Krajské ředitelství policie Středočeského kraje, Na Baních 1535, Zbraslav,  
15600 Praha 5, CZ  
ID schránky: 2dtai5u  
Typ schránky: Orgán veřejné moci  
Odesílající osoba: Administrátor

Adresát: Tomáš Pospíšil - Ing. Tomáš Pospíšil, 17. listopadu 400, Zelené Předměstí,  
53002 Pardubice, CZ  
ID schránky: ndm9ym2  
Typ schránky: Podnikající fyzická osoba

Zmocnění: Nežadáno  
Naše čís. jednací: KRPS-114684-2/ČJ-2023-0100DP  
Naše spisová zn.: KRPS-114684/ČJ-2023-0100DP  
Vaše čís. jednací: Nežadáno  
Vaše spisová zn.: Nežadáno  
K rukám: Ing. Tomáš Pospíšil  
Do vlastních rukou: Ne  
Zakázáno doručení fikcí: Ne

## Události zprávy:

23.5.2023 v 11:58:41 EV0: Datová zpráva byla podána.  
23.5.2023 v 11:58:41 EV5: Datová zpráva byla dodána do datové schránky příjemce. Je-li  
příjemcem datové zprávy orgán veřejné moci vystupující v postavení  
orgánu veřejné moci, byla datová zpráva tímto okamžikem doručena.  
23.5.2023 v 12:00:06 EV11: Přihlásila se oprávněná osoba ve smyslu § 8, odst. 1 až 4 zákona č.  
300/2008 Sb., v platném znění. Datová zpráva je nyní doručena. Případné  
dřívější datum doručení fikcí nebo doručení dodáním do schránky orgánu  
veřejné moci není dotčeno.



## MĚSTSKÝ ÚŘAD KUTNÁ HORA

Havlíčkovo náměstí 552/1, 284 01 Kutná Hora, IČ: 00236195

Odbor životního prostředí

sídlo : Radnická 178, Kutná Hora

tel.: 327 710 111\*, ID DS: b65bfx3, mu.kutnahora.cz



Váš dopis ZN.:

Ze dne:

Naše Č.j. :

SpZN.:

MKH/046115/2023

MKH/046115/2023/02

Ing. Tomáš Pospíšil

Pardubice, 17. listopadu 400

530 02

Vyřizuje:

Ing. Lada Truhlářová

Tel.:

327710264

E-mail:

truhlarova@mu.kutnahora.cz

Datum:

26.4.2023

### **Rekonstrukce povrchu části komunikace v ulici Tyršova v Kutné Hoře**

Městský úřad Kutná Hora, odbor životního prostředí, obdržel dne 8.4.2023 Vaši žádost o vyjádření k výše uvedené akci v k.ú. Kutná Hora, na pozemku p.č. 3800, 3794/1, 837/3, 837/7, 4521/1 dle KN, jako podklad pro vydání stavebního povolení, dle projektové dokumentace přiložené k žádosti.

Po posouzení záměru z hlediska ochrany životního prostředí jako příslušný orgán státní správy:

1. ve vodním hospodářství (Ing. Kruliš, tel. 327 710 262) sdělujeme, že nemáme námitek.

2. v oblasti nakládání s odpady (Bc. Brandejský, tel. 327 710 263) podle § 146 odst. 3 písm. b) zákona č. 541/2020 Sb., o odpadech (dále jen „zákon o odpadech“), jako dotčený orgán podle § 136 zákona č. 500/2004 Sb., správní řád, ve znění pozdějších předpisů (dále jen „správní řád“), vydává podle § 154 správního řádu toto vyjádření:

Souhlasíme se stavebním záměrem (změnou dokončené stavby podléhající ohlášení nebo povolení podle stavebního zákona) „**Rekonstrukce povrchu části komunikace v ulici Tyršova v Kutné Hoře**“, na pozemku p.č. 3800, 3794/1, 837/3, 837/7, 4521/1 dle KN, stavebník/investor Město Kutná Hora, Havlíčkovo náměstí 552/1, 284 01 Kutná Hora, IČO: 00236195, podle předložené projektové dokumentace (DSP), kterou vypracoval: Ing. Tomáš Pospíšil, 17. listopadu 400, 530 02 Pardubice, projektant: Ing. Martin Mojžíš - osvědčení o autorizaci č. 0701550, datum: 1/2023, zakázkové číslo 173-22.

Městský úřad Kutná Hora, odbor životního prostředí jako dotčený orgán podle ustanovení § 136 odst. 1 písm. b) správního řádu posoudil, v rozsahu podle § 146 odst. 4 zákona o odpadech, žádost a přiložené doklady z hlediska jejich souladu s povinnostmi vyplývajícími ze zákona o odpadech a jeho prováděcích předpisů.<sup>1</sup> Dotčený orgán konstatuje, že při posuzování žádosti nebyl shledán rozpor s povinnostmi vyplývajícími ze zákona o odpadech a prováděcích předpisů. Projektová dokumentace, která je součástí předložené žádosti obsahuje pokyny pro nakládání s odpady, které vzniknou z realizace stavby, v souladu se zákonem o odpadech, v přiměřeném rozsahu.

3. ochrany ovzduší (Ing. Truhlářová, tel. 327 710 264) sdělujeme, že z důvodu možného výskytu těžkých kovů po bývalé hornické činnosti v dané lokalitě, stavebník zajistí taková opatření, aby v rámci realizace stavby byla realizována účinná opatření ke snížení prašnosti (např. zkrápění vodou k zamezení úletu prachových částic do okolí, instalace protiprašných zábran, bude

<sup>1</sup> Při rozhodování ve věcech upravených stavebním zákonem, které se dotýkají ochrany veřejného zdraví, včetně hodnocení a řízení zdravotních rizik, je dotčeným správním úřadem krajská hygienická stanice.





zajištěn pravidelný mokrý úklid dotčených příjezdových komunikací, při přepravě odpadu používat oplachtovaná auta nebo uzavřené kontejnery, zakrytí vytěženého materiálu z výkopů).

4. lesů (Vízner, tel. 327 710 274) sdělujeme, že k rekonstrukci nemáme připomínek.

5. ochrany přírody (Ing. Závorka, tel. 327 710 275) sdělujeme, že předložený záměr je možný. Při provádění výkopových a stavebních prací bude dodržena ČSN 83 90 61 Technologie vegetačních úprav v krajině - Ochrana stromů, porostů a vegetačních ploch při stavebních pracích, zejména kap. 4.10 a zároveň Standardy péče o přírodu a krajinu, ochrana dřevin při stavební činnosti SPPK A01 002:2017. Toto stanovisko nenahrazuje povolení ke kácení dřevin.

6. ochrany zemědělského půdního fondu (Ing. Krepsová, tel. 327 710 259) sdělujeme, že předložený záměr se nedotýká zájmů chráněných zákonem ČNR č. 334/1992 Sb., o ochraně zemědělského půdního fondu, ve znění pozdějších předpisů.

*Upozorňujeme, že v dotčené lokalitě je riziko zvýšené koncentrace půdy arzénem a dalšími těžkými kovy, v nadlimitních hodnotách rizikových prvků podle vyhlášky č. 153/2016 Sb., o stanovení podrobností ochrany kvality zemědělské půdy a o změně vyhlášky č. 13/1994 Sb., kterou se upravují některé podrobnosti ochrany zemědělského půdního fondu. V souvislosti s touto problematikou byla zpracována studie Expozice arzénu z životního prostředí v okolí Kutné Hory a Hodnocení prašnosti z plošných zdrojů – starých hald po dobývání a zpracování rud v oblasti Kutná Hora – hodnocení zdravotních rizik. Informace k této problematice naleznete také na <http://mu.kutnahora.cz/mu/problematika-tezkych-kovu>*

*V případě potvrzení zátěže je nutné nakládat s veškerou zeminou dle platného zákona o odpadech a o ochraně veřejného zdraví.*

*Tyto skutečnosti musí být zohledněny při zásazích do terénu a přesunech hmot.*

Ing. Vladimír Kocián  
vedoucí odboru

## Konverzní lístek

Číslo v úložišti: 474298331683707800192



Datum vystavení: 10. 05. 2023  
Konverze nejpozději: 09. 06. 2023

Konvertovaný dokument: příloha datové zprávy

ID zprávy: 1182439900  
Předmět: Stanovisko  
Stav zprávy: Doručená  
Datum a čas: 28. 4. 2023 v 11:09:18  
Název přílohy: 46115.pdf

Odesílatel: Město Kutná Hora, Havlíčkovo náměstí 552/1, Kutná Hora-Vnitřní Město,  
28401 Kutná Hora, CZ  
ID schránky: b65bfx3  
Typ schránky: Orgán veřejné moci  
Odesílající osoba: Administrátor

Adresát: Tomáš Pospíšil - Ing. Tomáš Pospíšil, 17. listopadu 400, Zelené Předměstí,  
53002 Pardubice, CZ  
ID schránky: ndm9ym2  
Typ schránky: Podnikající fyzická osoba

---

## Doručenka datové zprávy

Předmět: Stanovisko  
ID zprávy: 1182439900  
Typ zprávy: Veřejná datová zpráva  
Stav zprávy: Doručená  
Datum a čas doručení: 28.4.2023 v 11:09:18

---

Odesílatel: Město Kutná Hora, Havlíčkovo náměstí 552/1, Kutná Hora-Vnitřní Město,  
28401 Kutná Hora, CZ  
ID schránky: b65bfx3  
Typ schránky: Orgán veřejné moci  
Odesílající osoba: Administrátor

---

Adresát: Tomáš Pospíšil - Ing. Tomáš Pospíšil, 17. listopadu 400, Zelené Předměstí,  
53002 Pardubice, CZ  
ID schránky: ndm9ym2  
Typ schránky: Podnikající fyzická osoba

---

Zmocnění: 0/0 Sb.  
Naše čís. jednací: MKH/046115/2023  
Naše spisová zn.: MKH/046115/2023/02  
Vaše čís. jednací: Nežadáno  
Vaše spisová zn.: Nežadáno  
K rukám: Nežadáno  
Do vlastních rukou: Ne  
Zakázáno doručení fikcí: Ne

---

## Události zprávy:

28.4.2023 v 11:07:50 EV0: Datová zpráva byla podána.  
28.4.2023 v 11:07:50 EV5: Datová zpráva byla dodána do datové schránky příjemce. Je-li příjemcem datové zprávy orgán veřejné moci vystupující v postavení orgánu veřejné moci, byla datová zpráva tímto okamžikem doručena.  
28.4.2023 v 11:09:18 EV11: Přihlásila se oprávněná osoba ve smyslu § 8, odst. 1 až 4 zákona č. 300/2008 Sb., v platném znění. Datová zpráva je nyní doručena. Případné dřívější datum doručení fikcí nebo doručení dodáním do schránky orgánu veřejné moci není dotčeno.

---



## MĚSTSKÝ ÚŘAD KUTNÁ HORA

Havlíčkovo náměstí 552/1, 284 01 Kutná Hora, IČ: 00236195

Oddělení památkové péče

sídlo : Václavské náměstí 182, Kutná Hora

tel.: 327 710 111\*, ID DS: b65bfx3, mu.kutnahora.cz



Naše Č.j. : MKH/046116/2023  
Spisová zn.: MKH/046116/2023/04  
  
Vyřizuje: Naděžda Mottlová  
Tel.: 327710211  
E-mail: mottlova@mu.kutnahora.cz  
Datum: 10.5.2023

### Účastníci řízení:

Ing. Tomáš Pospíšil, 17. listopadu 400, 530 02 Pardubice, IČ: 08006393

Ředitelství silnic a dálnic ČR, Na Pankráci 546/56, Nusle, 140 00 Praha 4, IČ: 65993390

**Závazné stanovisko Městského úřadu Kutná Hora, oddělení památkové péče k rekonstrukci povrchu části komunikace v ulici Tyršova v Kutné Hoře na pozemcích p.č. 3800, 3794/1, 837/3, 837/7 a 4521/1 k.ú. Kutná Hora, okres Kutná Hora, Středočeský kraj.**

Městský úřad Kutná Hora, oddělení památkové péče jako orgán státní památkové péče na území správního obvodu obce s rozšířenou působností, věcně a místně příslušný podle § 29 odst. 2 písm. e) a i) zákona č. 20/1987 Sb., o státní památkové péči, ve znění pozdějších předpisů (dále jen „zákon o státní památkové péči“), ustanovení § 11 odst. 1 písm. b) zákona č. 500/2004 Sb., správní řád, ve znění pozdějších předpisů a ustanovení § 66 odst. 1 zákona č. 128/2000 Sb., o obcích, v platném znění, **vydává** k žádosti č.j. MKH/046116/2023 ze dne 8.4.2023, kterou podal Ing. Tomáš Pospíšil, 17. listopadu 400, 530 02 Pardubice, IČ: 08006393, **k rekonstrukci povrchu části komunikace v ulici Tyršova v Kutné Hoře na pozemcích p.č. 3800, 3794/1, 837/3, 837/7 a 4521/1 k.ú. Kutná Hora, okres Kutná Hora, Středočeský kraj**, na základě ustanovení § 14 odst. 2 zákona o státní památkové péči a § 149 odst. 1 zákona č. 500/2004 Sb., správní řád, toto

### ***z á v a z n é   s t a n o v i s k o***

Dle projektové dokumentace pro stavební povolení, kterou v lednu a v březnu 2023 vypracoval Ing. Tomáš Pospíšil, zak č. 173-22 je navrženo následující:

- SO 101 - Stavba komunikace a chodníku včetně sjezdů k okolním RD
- SO 401 – Nové veřejné osvětlení

**Rekonstrukce povrchu části komunikace v ulici Tyršova v Kutné Hoře na pozemcích p.č. 3800, 3794/1, 837/3, 837/7 a 4521/1 k.ú. Kutná Hora, okres Kutná Hora, Středočeský kraj, který leží na území ochranného pásma městské památkové rezervace Kutná Hora (vyhlášeno rozhodnutím ONV Kutná Hora, č.j.: kult. 75/80 H z 11.10.1982)**

*je*

z hledisek ochrany zájmů státní památkové péče ve smyslu ustanovení § 14 odst. 3 zákona č. 20/1987 Sb., o státní památkové péči ve znění pozdějších předpisů, dle projektové dokumentace pro stavební povolení, kterou v lednu a v březnu 2023 vypracoval Ing. Tomáš Pospíšil, zak č. 173-22

*přípustná.*

## ***O d ů v o d n ě n í***

Městskému úřadu Kutná Hora, oddělení památkové péče, jakožto věcně a místně příslušnému správnímu orgánu, byla dne 8.4.2023 doručena žádost o závazné stanovisko, kterou podal Ing. Tomáš Pospíšil, 17. listopadu 400, 530 02 Pardubice, IČ: 08006393, k rekonstrukci povrchu části komunikace v ulici Tyršova v Kutné Hoře na pozemcích p.č. 3800, 3794/1, 837/3, 837/7 a 4521/1 k.ú. Kutná Hora, okres Kutná Hora, Středočeský kraj.

K žádosti byla doložena plná moc Města Kutná Hora, Havlíčkovu nám. 552/1, Kutná Hora, IČ: 00236195, jako vlastníka pozemků p.č. 3800, 3794/1, 837/3, 837/7 k.ú. Kutná Hora. Dne 27.4.2023 bylo doloženo vyjádření k dokumentaci stavby od Ředitelství silnic a dálnic ČR, Na Pankráci 546/56, Nusle, 140 00 Praha 4, IČ: 65993390, jako vlastníka pozemku p.č. 4521/1 k.ú. Kutná Hora. Dne 27.4.2023 byly tedy odstraněny vady žádosti a bylo zahájeno řízení. Dne 27.4.2023 bylo zasláno účastníkům řízení oznámení o zahájení řízení a seznámení s podklady pod č.j. MKH/054604/2023.

V ulici Tyršova je navržena asfaltová komunikace se základní šířkou 6,0m, s chodníkem minimální šířky 1,5m. Chodník spojuje ulice Kouřimskou a Partyzánskou resp. V Mišpulkách. V této ulici je navržena rekonstrukce veřejného osvětlení. Celková délka rekonstruovaného úseku je 0,163 66 Km. Celkem je navrženo 6 nových svítidel, stávající svítidla budou zrušena. Osvětlení je navrženo pomocí žárově zinkovaných stožárů závěsné výšky 6m bez vyložení.

Tyršova ulice leží v ochranném pásmu městské památkové rezervace. Zřízením ochranného pásma kolem městské památkové rezervace se sleduje zvýšená památková ochrana městské památkové rezervace. Má zamezit případným nepříznivým vlivům z nejbližšího okolí a zabránit nežádoucím nebo rušivým zásahům a to zvláště při stavebních změnách v území vymezeném ochranným pásmem. Území ochranného pásma tvoří s historickým jádrem vzájemně související nedílný urbanistický celek. Ochranné pásmo se prohlašuje pro ochranu vnějšího obrazu okolí souboru objektů. Ochranné pásmo zajišťuje ochranu městské památkové rezervace před vnějším poškozením, k němuž by došlo například měřítkově

neúměrnou výstavbou. Z titulu ochranného pásma lze bránit zásahům, které by narušily panoramatický pohled na chráněné sídlo. Stavební úpravy nejsou v rozporu s podmínkami stavebních činností v památkově chráněném území ve smyslu rozhodnutí ONV Kutná Hora, č.j.: kult. 75/80 H z 11.10.1982.

Městský úřad Kutná Hora si vyžádal, v souladu s ustanovením § 14 odst. 6 zákona č. 20/1987 Sb., písemné vyjádření NPÚ, územního odborného pracoviště středních Čech. Žádost o vyjádření byla Národnímu památkovému ústavu, územnímu odbornému pracovišti středních Čech, Sabinova 5, Praha 3 (dále jen NPÚ) předána dne 11.4.2023.

Dle ustanovení § 14 odst. 6 zákona č. 20/1987 Sb., o státní památkové péči předloží písemné vyjádření odborná organizace státní památkové péče příslušnému orgánu státní památkové péče nejpozději ve lhůtě 20 dnů ode dne doručení žádosti o jeho vypracování, nestanoví-li orgán státní památkové péče ve zvlášť složitých případech lhůtu delší, která nesmí být delší než 30 dnů. Pokud ve lhůtě 20 dnů nebo v prodloužené lhůtě příslušný orgán státní památkové péče písemné vyjádření neobdrží, vydá závazné stanovisko bez tohoto vyjádření. Jelikož Městský úřad Kutná Hora, oddělení památkové péče vyjádření NPÚ neobdržel, je vydáno toto závazné stanovisko bez písemného vyjádření NPÚ. Městský úřad účastníku řízení v jeho žádosti v plném rozsahu vyhovuje.

## **P o u č e n í**

Toto závazné stanovisko bylo vydáno orgánem státní památkové péče jako dotčeným orgánem pro řízení vedené stavebním úřadem. Toto závazné stanovisko není samostatným rozhodnutím ve správním řízení, nelze se tedy proti němu samostatně odvolat. Odvolání je možné podat až proti rozhodnutí stavebního úřadu.

„otisk úředního razítka“

Naděžda Mottlová  
referent oddělení památkové péče  
oprávněná úřední osoba

### Obdrží účastník řízení na doručenkou:

Ing. Tomáš Pospíšil, 17. listopadu 400, 530 02 Pardubice, IČ: 08006393  
Ředitelství silnic a dálnic ČR, Na Pankráci 546/56, Nusle, 140 00 Praha 4, IČ: 65993390

### Na vědomí:

Městský úřad Kutná Hora, stavební úřad, Havlíčkovo nám. 552  
Národní památkový ústav, územní odborné pracoviště středních Čech v Praze, Sabinova 5, Praha 3 - Žižkov,  
PhDr. Aleš Pospíšil, tel.: 724614669



Poznámky:

Toto rozhodnutí nenahrazuje řízení podle zákona č. 183/2006 Sb., o územním plánování a stavebním řádu, ke kterému je příslušný Městský úřad Kutná Hora, stavební úřad.

V případě, kdy v souvislosti s realizací výše uvedeného záměru budou prováděny zemní práce, upozorňujeme na povinnosti vyplývající z ustanovení § 22 odst. 2 a § 23 odst. 2 a 3 zákona č. 20/1987 Sb., o státní památkové péči ve znění pozdějších předpisů. Stavebník je podle těchto ustanovení mimo jiného povinen již od doby přípravy stavby tento záměr oznámit Archeologickému ústavu Akademie věd České republiky (dále jen "AV ČR"), např. Archeologickému ústavu AV ČR, pracoviště Kutná Hora (Hloušecká 609, Kutná Hora, tel.:327/511730. Dále je stavebník povinen umožnit Archeologickému ústavu AV ČR nebo jiné oprávněné organizaci provést na dotčeném území záchranný archeologický výzkum a náhodné archeologické nálezy oznamovat zmíněným organizacím.

V případě archeologického nálezu, který nebyl učiněn při provádění archeologického výzkumu je nálezce nebo osoba odpovědná za provádění prací, při nichž k nálezu došlo, povinen v souladu s ustanovením § 23 odst. 2 zák. č. 20/1987 Sb., o státní památkové péči, ve znění pozdějších předpisů podat o tomto nálezu oznámení Archeologickému ústavu AV ČR nebo nejbližšímu muzeu nejpozději druhý den po archeologickém nálezu nebo potom, kdy se o archeologickém nálezu dověděl.. Oznámení může učinit přímo nebo prostřednictvím obce, v jejímž územním obvodu k archeologickému nálezu došlo. Archeologický nález i naleziště musí být ponechány beze změn až do prohlídky Archeologickým ústavem nebo muzeem, nejméně však po dobu pěti pracovních dnů po učiněném oznámení.

## Konverzní lístek

Číslo v úložišti: 844966521683792789874



Datum vystavení: 11. 05. 2023  
Konverze nejpozději: 10. 06. 2023

Konvertovaný dokument: příloha datové zprávy

ID zprávy: 1187931991  
Předmět: Závazné stanovisko  
Stav zprávy: Doručená  
Datum a čas: 11. 5. 2023 v 10:06:30  
Název přílohy: závazné stanovisko.pdf

Odesílatel: Město Kutná Hora, Havlíčkovo náměstí 552/1, Kutná Hora-Vnitřní Město,  
28401 Kutná Hora, CZ  
ID schránky: b65bfx3  
Typ schránky: Orgán veřejné moci  
Odesílající osoba: Administrátor

Adresát: Tomáš Pospíšil - Ing. Tomáš Pospíšil, 17. listopadu 400, Zelené Předměstí,  
53002 Pardubice, CZ  
ID schránky: ndm9ym2  
Typ schránky: Podnikající fyzická osoba

---

## Doručenka datové zprávy

Předmět: Závazné stanovisko  
ID zprávy: 1187931991  
Typ zprávy: Veřejná datová zpráva  
Stav zprávy: Doručená  
Datum a čas doručení: 11.5.2023 v 10:06:30

---

Odesílatel: Město Kutná Hora, Havlíčkovo náměstí 552/1, Kutná Hora-Vnitřní Město,  
28401 Kutná Hora, CZ  
ID schránky: b65bfx3  
Typ schránky: Orgán veřejné moci  
Odesílající osoba: Administrátor

---

Adresát: Tomáš Pospíšil - Ing. Tomáš Pospíšil, 17. listopadu 400, Zelené Předměstí,  
53002 Pardubice, CZ  
ID schránky: ndm9ym2  
Typ schránky: Podnikající fyzická osoba

---

Zmocnění: 0/0 Sb.  
Naše čís. jednací: MKH/046116/2023  
Naše spisová zn.: MKH/046116/2023/04  
Vaše čís. jednací: Nežadáno  
Vaše spisová zn.: Nežadáno  
K rukám: Nežadáno  
Do vlastních rukou: Ne  
Zakázáno doručení fikcí: Ne

---

## Události zprávy:

10.5.2023 v 18:20:58 EV0: Datová zpráva byla podána.  
10.5.2023 v 18:20:58 EV5: Datová zpráva byla dodána do datové schránky příjemce. Je-li příjemcem datové zprávy orgán veřejné moci vystupující v postavení orgánu veřejné moci, byla datová zpráva tímto okamžikem doručena.  
11.5.2023 v 10:06:30 EV11: Přihlásila se oprávněná osoba ve smyslu § 8, odst. 1 až 4 zákona č. 300/2008 Sb., v platném znění. Datová zpráva je nyní doručena. Případné dřívější datum doručení fikcí nebo doručení dodáním do schránky orgánu veřejné moci není dotčeno.

---



## MĚSTSKÝ ÚŘAD KUTNÁ HORA

Havlíčkovo nám. 552, 284 01 Kutná Hora, IDDS: b65bfx3

**Oddělení regionálního rozvoje a územního plánování**

sídlo: Václavské náměstí 182, Kutná Hora

[www.mu.kutnahora.cz/mu/oddeleni-reg-rozvoje-a-uzemniho-planovani](http://www.mu.kutnahora.cz/mu/oddeleni-reg-rozvoje-a-uzemniho-planovani)

Vaše žádost ze dne: 8. 4. 2023  
Naše ZN.: MKH/046113/2023  
Vyřizuje: Mgr. Vít Holub  
Tel.: 327 710 217  
E-mail: holub@mu.kutnahora.cz  
Datum: 9. 5. 2023

**Město Kutná Hora**  
Havlíčkovo náměstí 552/1  
284 01 Kutná Hora

## SDĚLENÍ

### orgánu územního plánování

Městský úřad Kutná Hora, Oddělení regionálního rozvoje a územního plánování (dále jen orgán územního plánování) příslušný podle § 6 odst. 1 písm. e) zákona č. 183/2006 Sb., o územním plánování a stavebním řádu, v aktuálním znění (dále jen „stavební zákon“), přezkoumal podle § 96b odst. 1 stavebního zákona záměr:

### **„REKONSTRUKCE POVRCHU ČÁSTI KOMUNIKACE V ULICI TYRŠOVA V KUTNÉ HOŘE“**

který obsahuje:

Rekonstrukci části ulice Tyršova. Účelem stavby je zvýšení bezpečnosti uličního prostoru.

Orgán územního plánování konstatuje, že:

**pro tento záměr se závazné stanovisko nevydává**

### **ODŮVODNĚNÍ:**

Orgán územního plánování obdržel dne 8. 4. 2023 od žadatele (Tomáš Pospíšil, 17. listopadu 400, 530 02 Pardubice) žádost o vydání závazného stanoviska.

K žádosti o vydání závazného stanoviska byly doloženy tyto podklady:

- dokumentace „REKONSTRUKCE POVRCHU ČÁSTI KOMUNIKACE V ULICI TYRŠOVA V KUTNÉ HOŘE“ (zodpovědný projektant: Ing. Martin Mojžíš, ČKAIT 0701550)

### **Přezkoumání záměru**

Úřad územního plánování přezkoumal záměr podle § 96b stavebního zákona. Tento paragraf hned v první větě odst. 1 říká, že „*Jestliže vydání rozhodnutí nebo jiného úkonu podle části třetí hlavy III dílů 4 a 5, § 126, 127, 129 odst. 2 a 3 nebo podle zvláštního zákona závisí na posouzení jím vyvolané změny v území, je podkladem tohoto rozhodnutí nebo jiného úkonu závazné stanovisko orgánu územního plánování.*“ Z této věty dle metodiky „Závazná stanoviska orgánů územního plánování“ (Ministerstvo pro místní rozvoj, 2022, 4. vydání) vyplývá, že „*se posuzuje jen změna v území vyvolaná záměrem. Pokud nedochází ke změně využití nebo prostorového uspořádání území, nejedná se o změnu v území a v takovém případě se závazné stanovisko orgánu územního plánování*



*nevydává. Přitom není podstatné, zda se záměr má uskutečnit v zastavěném území, zastavitelné ploše nebo v nezastavěném území. Lze dovodit, že pokud nedochází ke změně v území, nejsou dotčeny veřejné zájmy chráněné orgány územního plánování v rozsahu, který by s ohledem na zmocnění pro činnost orgánu územního plánování umožňoval tomuto orgánu vyjadřovat se k záměru nevyvolávajícímu změnu v území."* Protože v rámci daného záměru nedochází ke změně funkčního využití a de facto ani prostorového uspořádání (dochází „pouze“ k revitalizaci stávajících uličních prostor), nejedná se o změnu v území.

Z výše uvedeného vyplývá, že pro předložený záměr se závazné stanovisko orgánu územního plánování dle § 96b stavebního zákona nevydává.

Mgr. Věra  
Klimentová

vedoucí Oddělení  
regionálního rozvoje a  
územního plánování

Obdrží:

- Žadatel – Tomáš Pospíšil, 17. listopadu 400, 530 02 Pardubice
- MěÚ Kutná Hora, Odbor dopravy a silničního hospodářství
- Stavební úřad Kutná Hora

## Konverzní lístek

Číslo v úložišti: 297052861683708119592



Datum vystavení: 10. 05. 2023  
Konverze nejpozději: 09. 06. 2023

Konvertovaný dokument: příloha datové zprávy

ID zprávy: 1186906180  
Předmět: Sdělení Kutná Hora "rek. Tyršova ulice"  
Stav zprávy: Doručená  
Datum a čas: 9. 5. 2023 v 10:07:19  
Název přílohy: 230408-KH\_mestoKH\_MKH\_046113\_2023.pdf

Odesílatel: Město Kutná Hora, Havlíčkovo náměstí 552/1, Kutná Hora-Vnitřní Město,  
28401 Kutná Hora, CZ  
ID schránky: b65bfx3  
Typ schránky: Orgán veřejné moci  
Odesílající osoba: Administrátor

Adresát: Tomáš Pospíšil - Ing. Tomáš Pospíšil, 17. listopadu 400, Zelené Předměstí,  
53002 Pardubice, CZ  
ID schránky: ndm9ym2  
Typ schránky: Podnikající fyzická osoba



---

## Doručenka datové zprávy

Předmět: Sdělení Kutná Hora "rek. Tyršova ulice"  
ID zprávy: 1186906180  
Typ zprávy: Veřejná datová zpráva  
Stav zprávy: Doručená  
Datum a čas doručení: 9.5.2023 v 10:07:19

---

Odesílatel: Město Kutná Hora, Havlíčkovo náměstí 552/1, Kutná Hora-Vnitřní Město,  
28401 Kutná Hora, CZ  
ID schránky: b65bfx3  
Typ schránky: Orgán veřejné moci  
Odesílající osoba: Administrátor

---

Adresát: Tomáš Pospíšil - Ing. Tomáš Pospíšil, 17. listopadu 400, Zelené Předměstí,  
53002 Pardubice, CZ  
ID schránky: ndm9ym2  
Typ schránky: Podnikající fyzická osoba

---

Zmocnění: 0/0 Sb.  
Naše čís. jednací: MKH/046113/2023  
Naše spisová zn.: MKH/046113/2023/02  
Vaše čís. jednací: Nežadáno  
Vaše spisová zn.: Nežadáno  
K rukám: Nežadáno  
Do vlastních rukou: Ne  
Zakázáno doručení fikcí: Ne

---

## Události zprávy:

9.5.2023 v 10:06:55 EV0: Datová zpráva byla podána.  
9.5.2023 v 10:06:55 EV5: Datová zpráva byla dodána do datové schránky příjemce. Je-li příjemcem datové zprávy orgán veřejné moci vystupující v postavení orgánu veřejné moci, byla datová zpráva tímto okamžikem doručena.  
9.5.2023 v 10:07:19 EV11: Přihlásila se oprávněná osoba ve smyslu § 8, odst. 1 až 4 zákona č. 300/2008 Sb., v platném znění. Datová zpráva je nyní doručena. Případné dřívější datum doručení fikcí nebo doručení dodáním do schránky orgánu veřejné moci není dotčeno.

---



Kolín 13.4.2023

Vaše zn.:

Naše zn.: RSD-46822/2023-1

Vyřizuje: Nykodem Luboš

E-mail: lubos.nykodem@rsd.cz

tel.: 728 083 293

**Ing. Tomáš Pospíšil**

**17. listopadu 400**

**253 02 Pardubice**

**Věc: Vyjádření k PD stavby : „Rekonstrukce povrchu části komunikace v ulici Tyršova  
V Kutné Hoře“**

Ředitelství silnic a dálnic ČR, Správa Praha, jako majetkový správce silnice I/2 (provozní staničení 45,945 km) a pozemkové parcely parc. č. 4521/1 k.ú. Kutná Hora s PD stavby „Rekonstrukce povrchu části komunikace v ulici Tyršova v Kutné Hoře“ dle předložené PD vypracované Ing. Tomášem Pospíšilem v lednu 2023 ve stupni DSP

### **s o u h l a s í**

**při dodržení následujících podmínek:**

1. Stavba se dotkne pozemkové parcely parc. č. 4521/1 k. ú. Kutná Hora rekonstrukcí místní komunikace.
2. Stavbou nebude ohrožena stabilita konstrukčních vrstev silnice I/2, pracovní spára bude ošetřena pružnou asfaltovou zálivkou.
3. **Musí být zajištěno řádné odvodnění komunikace I. třídy** tak, aby nedocházelo ke škodám na majetku ŘSD ČR nebo na majetku jiných osob.
4. Během stavby nebude na vozovku silnice I/2 ukládán žádný výkopový ani stavební materiál.
5. V případě jakýchkoliv úprav stávající komunikace v majetkové správě ŘSD ČR musí být smluvně zajištěna požadovaná kvalita stavby.
6. Případné dopravní omezení bude schválena DI PČR a stanoveno Krajským úřadem Stř. kraje.
7. Pohyb osob (cizího zhotovitele) na silnici I. třídy nebo v její bezprostřední blízkosti po dobu realizace předmětné stavby bude v souladu se SGŘ č. 4/2007 v platné verzi a za podmínek dle <http://intranet.rsd.cz/sites/bezpecnost/BOZP-cizi-zhotovitele/SitePages/DomovskaStranka.aspx>.
8. Teprve uzavření **smlouvy o právu provést stavbu** bude souhlasem s umístěním stavby na pozemcích v majetku ČR, ve správě ŘSD ČR. Bez této smlouvy nelze vydat stavební povolení.
9. Veškeré související investice budou hrazeny z prostředků investora.
10. Před zahájením stavby požádá investor správce dotčené silnice o protokolární předání dotčeného úseku a po dokončení stavby o zpětné převzetí.
11. Uvedené podmínky požadujeme zpracovat do stavebního povolení.

**Toto vyjádření má platnost jeden kalendářní rok.**

Ing. Adéla Vokounová  
vedoucí oddělení realizace oprav  
Správy Praha

Digitálně podepsal  
Ing. Adéla Vokounová  
Ředitelství silnic a dálnic ČR  
13.04.2023 10:31:11



## Konverzní lístek

Číslo v úložišti: 591057811681415112446



Datum vystavení: 13. 04. 2023  
Konverze nejpozději: 13. 05. 2023

Konvertovaný dokument: příloha datové zprávy

ID zprávy: 1174519161  
Předmět: ŽÁDOST O VYJÁDŘENÍ + SOUHLAS S PŘÍPOJENÍM KOMUNIKACE I. TŘÍDY  
K PROJEKTOVÉ DOKUMENTACI VE STUPNI DSP: AKCE: Rekonstrukce  
povrchu části komunikace v ulici Tyršova v Kutné Hoře  
Stav zprávy: Doručená  
Datum a čas: 13. 4. 2023 v 11:00:39  
Název přílohy: Vyjádření ŘSD ČR.pdf

Odesílatel: Ředitelství silnic a dálnic ČR, Na Pankráci 546/56, Nusle, 14000 Praha 4, CZ  
ID schránky: zjq4rhz  
Typ schránky: Orgán veřejné moci  
Odesílající osoba: Spisová aplikace

Adresát: Tomáš Pospíšil - Ing. Tomáš Pospíšil, 17. listopadu 400, Zelené Předměstí,  
53002 Pardubice, CZ  
ID schránky: ndm9ym2  
Typ schránky: Podnikající fyzická osoba

---

## Doručenka datové zprávy

Předmět: ŽÁDOST O VYJÁDŘENÍ + SOUHLAS S PŘÍPOJENÍM KOMUNIKACE I. TŘÍDY  
K PROJEKTOVÉ DOKUMENTACI VE STUPNI DSP: AKCE: Rekonstrukce  
povrchu části komunikace v ulici Tyršova v Kutné Hoře  
ID zprávy: 1174519161  
Typ zprávy: Veřejná datová zpráva  
Stav zprávy: Doručená  
Datum a čas doručení: 13.4.2023 v 11:00:39

---

Odesílatel: Ředitelství silnic a dálnic ČR, Na Pankráci 546/56, Nusle, 14000 Praha 4, CZ  
ID schránky: zjq4rhz  
Typ schránky: Orgán veřejné moci  
Odesílající osoba: Spisová aplikace

---

Adresát: Tomáš Pospíšil - Ing. Tomáš Pospíšil, 17. listopadu 400, Zelené Předměstí,  
53002 Pardubice, CZ  
ID schránky: ndm9ym2  
Typ schránky: Podnikající fyzická osoba

---

Zmocnění: 0/0 Sb.  
Naše čís. jednací: RSD-46822/2023-1  
Naše spisová zn.: Nezařadeno  
Vaše čís. jednací: Nezařadeno  
Vaše spisová zn.: Nezařadeno  
K rukám: Nezařadeno  
Do vlastních rukou: Ne  
Zakázáno doručení fikcí: Ne

---

## Události zprávy:

13.4.2023 v 11:00:09 EV0: Datová zpráva byla podána.  
13.4.2023 v 11:00:09 EV5: Datová zpráva byla dodána do datové schránky příjemce. Je-li  
příjemcem datové zprávy orgán veřejné moci vystupující v postavení  
orgánu veřejné moci, byla datová zpráva tímto okamžikem doručena.  
13.4.2023 v 11:00:39 EV11: Přihlásila se oprávněná osoba ve smyslu § 8, odst. 1 až 4 zákona č.  
300/2008 Sb., v platném znění. Datová zpráva je nyní doručena. Případné  
dřívější datum doručení fikcí nebo doručení dodáním do schránky orgánu  
veřejné moci není dotčeno.

---



**MĚSTSKÝ ÚŘAD KUTNÁ HORA**  
Havlíčkovo náměstí 552/1, 284 01 Kutná Hora, IČ: 00236195  
**odbor dopravy a silničního hospodářství**  
sídlo odboru: Radnická 178, Kutná Hora  
tel.: 327 710 111\*, ID DS: b65bfx3, mu.kutnahora.cz

SPIS. ZN.: MKH/046114/2023/02  
Č.J.: MKH/049561/2023  
VYŘIZUJE: Ing. Dana Ladrová  
TEL.: 327 710 302  
E-MAIL: podatelna@kutnahora.cz

Město Kutná Hora  
Havlíčkovo náměstí 552  
284 01 Kutná Hora

DATUM: 18. dubna 2023

### **Rekonstrukce povrchu části komunikace v ul. Tyršova v Kutné Hoře - sdělení**

Městský úřad Kutná Hora, odbor dopravy a silničního hospodářství obdržel dne 8.4.2023 žádost o vydání závazného stanoviska k projektové dokumentaci pro stavební povolení na stavbu „Rekonstrukce povrchu části komunikace v ul. Tyršova v Kutné Hoře“ na pozemcích parc. č. 3800, 3794/1, 837/3, 837/7, 4521/1 v katastrálním území Kutná Hora, kterou podalo Město Kutná Hora, IČO 00236195, které zastupuje Ing. Tomáš Pospíšil, IČO 08006393, 17. listopadu 400, 530 02 Pardubice.

Městský úřad Kutná Hora, odbor dopravy a silničního hospodářství jako obecní úřad obce s rozšířenou působností dle § 40 odst. 4 písm. d) zákona č. 13/1997 Sb., o pozemních komunikacích, ve znění pozdějších předpisů uplatňuje závazné stanovisko pouze v územním řízení z hlediska řešení místních a účelových komunikací.

K řešení rekonstrukce místní komunikace uvádíme, že je nutné respektovat vyhlášku č. 398/2009 Sb., o obecných a technických požadavcích zabezpečujících bezbariérové užívání staveb – např. prodloužení délky přechodu nad 7,0 m se připouští tam, kde je odůvodněno obalovými křivkami, úhlem napojení vedlejší komunikace nebo šířkou jízdních pruhů; v případě krátkého signálního pásu (méně než 1,5 m) musí být směrové vedení doplněno i ve vozovce formou vodicího pásu místa pro přecházení.

Dopravní připojení k místní komunikaci ul. Partyzánská/ul. V Mišpulkách z jedné strany ani k silnici č. I/2 ze strany druhé se rekonstrukcí ul. Tyršova nemění.

Stavba bude pravděpodobně probíhat za úplné uzavírky ul. Tyršova, stavebník (resp. zhotovitele) požádá o povolení uzavírky v souladu s § 24 zákona č. 13/1997 Sb., o pozemních komunikacích, ve znění pozdějších předpisů, a to 30 dní předem.

Přechodnou úpravu provozu během provádění stavby na místních komunikacích stanoví dle § 77 odst. 1 písm. c) zákona č. 361/2000 Sb., o provozu na pozemních komunikacích, ve znění pozdějších předpisů obecní úřad obce s rozšířenou působností (Městský úřad Kutná Hora, odbor dopravy a silničního hospodářství), na silnici I/2 pak Krajský úřad Středočeského kraje, odbor dopravy. Dotčeným orgánem je Policie ČR.

Toto sdělení má platnost 2 roky.

Ing. Dana Ladrová  
vedoucí oddělení silničního hospodářství

**Obdrží:** Ing. Tomáš Pospíšil, IDDS: ndm9ym2

## Konverzní lístek

Číslo v úložišti: 497439931681853305860



Datum vystavení: 18. 04. 2023  
Konverze nejpozději: 18. 05. 2023

Konvertovaný dokument: příloha datové zprávy

ID zprávy: 1176730249  
Předmět: sdělení ke stavbě (bez silnic II. a III. třídy)  
Stav zprávy: Doručená  
Datum a čas: 18. 4. 2023 v 14:21:41  
Název přílohy: 2023-046114.pdf

Odesílatel: Město Kutná Hora, Havlíčkovo náměstí 552/1, Kutná Hora-Vnitřní Město,  
28401 Kutná Hora, CZ  
ID schránky: b65bfx3  
Typ schránky: Orgán veřejné moci  
Odesílající osoba: Administrátor

Adresát: Tomáš Pospíšil - Ing. Tomáš Pospíšil, 17. listopadu 400, Zelené Předměstí,  
53002 Pardubice, CZ  
ID schránky: ndm9ym2  
Typ schránky: Podnikající fyzická osoba



---

## Doručenka datové zprávy

Předmět: sdělení ke stavbě (bez silnic II. a III. třídy)  
ID zprávy: 1176730249  
Typ zprávy: Veřejná datová zpráva  
Stav zprávy: Doručená  
Datum a čas doručení: 18.4.2023 v 14:21:41

---

Odesílatel: Město Kutná Hora, Havlíčkovo náměstí 552/1, Kutná Hora-Vnitřní Město,  
28401 Kutná Hora, CZ  
ID schránky: b65bfx3  
Typ schránky: Orgán veřejné moci  
Odesílající osoba: Administrátor

---

Adresát: Tomáš Pospíšil - Ing. Tomáš Pospíšil, 17. listopadu 400, Zelené Předměstí,  
53002 Pardubice, CZ  
ID schránky: ndm9ym2  
Typ schránky: Podnikající fyzická osoba

---

Zmocnění: 0/0 Sb.  
Naše čís. jednací: MKH/049561/2023  
Naše spisová zn.: MKH/046114/2023/02  
Vaše čís. jednací: Nezařadeno  
Vaše spisová zn.: Nezařadeno  
K rukám: Nezařadeno  
Do vlastních rukou: Ano  
Zakázáno doručení fikcí: Ne

---

## Události zprávy:

18.4.2023 v 14:09:51 EV0: Datová zpráva byla podána.  
18.4.2023 v 14:09:51 EV5: Datová zpráva byla dodána do datové schránky příjemce. Je-li příjemcem datové zprávy orgán veřejné moci vystupující v postavení orgánu veřejné moci, byla datová zpráva tímto okamžikem doručena.  
18.4.2023 v 14:21:41 EV11: Přihlásila se oprávněná osoba ve smyslu § 8, odst. 1 až 4 zákona č. 300/2008 Sb., v platném znění. Datová zpráva je nyní doručena. Případné dřívější datum doručení fikcí nebo doručení dodáním do schránky orgánu veřejné moci není dotčeno.

---



**MĚSTO KUTNÁ HORA**  
Havlíčkovo nám. 552, 284 01 Kutná Hora, IČ: 00236195  
**odbor správy majetku, technické oddělení**  
[www.mu.kutnahora.cz](http://www.mu.kutnahora.cz), ID datové schránky: b65bfx3

Váš dopis ZN.

Adresát:

Ze dne:  
Naše č. j. : MKH/046118/2023/MAJ TO/MAB  
Vyřizuje:  
Tel.:  
E-mail:  
Datum: 12. 5. 2023

Vážený pan  
Jméno Ing. Tomáš Pospíšil  
Projektant dopravních staveb  
ulice 17. listopadu 400  
PSČ Obec 530 02 Pardubice  
ID DS: ndm9ym2

### **Rekonstrukce povrchu části komunikace v ulici Tyršova, včetně rekonstrukce veřejného osvětlení**

Vážený pane,

Město Kutná Hora dne 11. 4. 2023 obdrželo žádost o vyjádření k projektové dokumentaci řešící rekonstrukci povrchu části ulice Tyršova v Kutné Hoře, včetně rekonstrukce veřejného osvětlení.

#### **Město Kutná Hora s o u h l a s í**

s vydáním společného povolení pro výše uvedenou stavbu za dodržení následujících podmínek:

#### **Správa komunikací (D. Vepřek 327 710 186, K. Kuchařová 327 710 182):**

Správci komunikací souhlasí s předloženou projektovou dokumentací. Pokládkou nového povrchu komunikace s chodníkem dojde k zásahu do místní komunikace parc.č.3800, 3794/1, 837/7, 837/3 k.ú. Kutná Hora ve vlastnictví Města Kutná Hora.

Stavební práce mohou být provedeny otevřeným výkopem při částečné uzavírcce vozovek, výjimečně i při krátkodobé úplné uzavírcce vozovky. Po celou dobu stavby bude umožněn přístup vlastníkům přilehlých nemovitostí a vjezd vozidlům IZS.

Před zahájením zemních prací na komunikacích požádá investor (popř. prováděcí firma) o vyjádření ke zvláštnímu užívání místní komunikace vlastníka – Město Kutná Hora, odbor správy majetku, technické oddělení, kdy žadatel uvede termín provádění stavebních prací.

Ve vyjádření budou stanoveny podmínky pro zásah do komunikace. V podmínkách bude dále mimo jiné uvedeno:

- vykopaný materiál nebude skladován na komunikaci a to ani krátkodobě, musí být odvezen na skládku
- konečná úprava konstrukce i povrchu vozovky a chodníku bude provedena dle předložené projektové dokumentace

Na základě tohoto vyjádření vystaví pak investorovi odbor dopravy a silničního hospodářství při Městském úřadu v Kutné Hoře, rozhodnutí o zvláštním užívání místní komunikace.

#### **Správa veřejné zeleně (Bc. M. Šesták 327 710 184):**

Jako správci veřejné zeleně s předloženou projektovou dokumentací souhlasíme. Při pracích prováděných mimo komunikaci je nutné travnatou plochu po výkopu urovnat, odstranit a osít travním semenem.

**Veřejné osvětlení (B. Marhanová 327 710 191):**

Technické oddělení souhlasí s technickým řešením veřejného osvětlení v části ulice Tyršova (úsek mezi ulicemi Kouřimská a Partyzánská), který je v souladu s dokumentem Standardy veřejného osvětlení pro město Kutná Hora.

Napájecím bodem bude stávající světelné místo ID 658706 v ulici Partyzánská.

Žádáme o zaměření skutečného provedení stavby, geodetické zaměření VO a chráničky Kopoflex, v souladu se směrnicí pro tvorbu DTMM Kutná Hora ([http://www.mu.kutnahora.cz/data/pageadds/1874\\_DTMM\\_KH\\_smer.pdf](http://www.mu.kutnahora.cz/data/pageadds/1874_DTMM_KH_smer.pdf)), **a to před záhozem kabelové rýhy.** Bude provedena elektro revize.

**Demontovaný stávající elektro materiál bude protokolárně předán zástupci Technických služeb Kutná Hora, s.r.o. (Ing. Chramosta, J. Lebduška nebo M. Pečenka)**

**Slavnostní osvětlení (B. Marhanová 327 710 191):**

V zájmové lokalitě není vybudováno slavnostní osvětlení ve vlastnictví Města Kutná Hora.

**Metropolitní síť (B. Marhanová 327 710 191):**

V rámci stavby dojde k položení 1 ks chráničky HDPE ø 40 mm (**oranžová**) v celé délce trasy nového veřejného osvětlení. Chránička bude na obou svých koncích zavíčkována, geodeticky zaměřena **před záhozem rýhy.** Bude provedena zkouška o těsnosti a průchodnosti chráničky.

**Varovný a informační systém - VIS (B. Marhanová 327 710 191):**

V ulici Tyršova je na stávajícím světelném místě ID 659438 umístěno a napojeno zařízení VIS. Před vlastní demontáží sloupu je nutné VIS odpojit a zařízení předat Technickým službám, (p. Kalendovi 724 864 123). Po montáži nového sloupu bude VIS opětovně namontován a zprovozněn.

**Potrubí soustavy CZT (B. Marhanová 327 710 191):**

V zájmové lokalitě není vybudován horkovod soustavy CZT ve vlastnictví Města Kutná Hora.

**Odpadové hospodářství (Ing. K. Hladíková 327 710 187):**

Odpady vzniklé na stavbě předávejte k recyklaci, využití nebo ke zneškodnění jen osobě oprávněné k jejich převzetí v souladu se zákonem č.541/2020 Sb., o odpadech, v platném znění a s jeho prováděcími předpisy. Výkopové zeminy jsou odpadem ve smyslu zákona.

V prostoru stavby a v přilehlých ulicích musí být zajištěn svoz odpadů ze sběrných nádob od jednotlivých nemovitostí. Svoz odpadů zajišťuje společnost MVE PLUS, s.r.o., Hejdov 1666, 286 01 Čáslav, tel.: 606 781 464.

**Toto vyjádření má platnost 2 roky ode dne vydání, nenahrazuje vyjádření a stanoviska orgánů státní správy a není povolením k zahájení výkopových prací na pozemcích ve vlastnictví Města Kutná Hora.**

S pozdravem

Ing. Lucie Štolbová  
vedoucí technického oddělení

Přílohy: Napájecí bod pro veřejné osvětlení  
Potvrzená situace zájmového území







Vodohospodářská společnost  
Vrchlice – Maleč, a. s.

Ku Ptáku 387  
284 01 Kutná Hora  
tel. + 420 327 588 111  
info@vhskh.cz  
www.vhskh.cz

Ing. Tomáš Pospíšil  
17. listopadu č.p.400  
530 02 Pardubice

č. j.: 20230496/TPČ

Vyřizuje: Hana Konopová/l. 115

V Kutné Hoře dne 29.05.2023

**Věc: „Rekonstrukce povrchu části komunikace v ulici Tyršova v Kutné Hoře“ – vyjádření k projektové dokumentaci pro stavební povolení**

Stupeň projektové dokumentace: dokumentace pro stavební povolení

Projektant:

Ing. Tomáš Pospíšil, 17. listopadu 400, 530 02 Pardubice

Číslo projektu:

173-22, datum: 1/2023

Investor:

Město Kutná Hora, Havlíčkovy náměstí 552/1, 284 01 Kutná Hora

Vodohospodářské společnosti Vrchlice – Maleč, a.s., se sídlem v Kutné Hoře, byla doručena žádost o vyjádření k projektové dokumentaci pro stavební povolení: „Rekonstrukce povrchu části komunikace v ulici Tyršova v Kutné Hoře“.

Popis stavby: Rekonstrukce místní komunikace, chodníku a veřejného osvětlení.

SO 101 - Komunikace a zpevněné plochy - v ulici Tyršova je navržena asfaltová komunikace se základní šířkou 6,0m, s chodníkem minimální šířky 1,5m. Chodník spojuje ulice Kouřimská a Partyzánská resp. V Mišpulkách. V této ulici je navržena rekonstrukce veřejného osvětlení. Celková délka rekonstruovaného úseku je 0,163 66 Km. Dále dojde k provedení uličních vpustí a jejich přípojek DN150 a trativodů. V rámci rekonstrukce místní komunikace jsou navrženy celkem 2 nové vpustí. Napojení uličních vpustí bude provedeno DN150 navrtávkou do jednotné kanalizace. Odvodnění zemní pláně je navrženo pomocí trativodů, které budou vyústěny do jednotlivých uličních vpustí.

SO 402 – Veřejné osvětlení - celkem je navrženo 6 nových svítidel, stávající svítidla budou zrušena. Současně v rámci tohoto SO dojde k uložení chráničky DN40 – chránička (barva zelená) ukončena zavičkováním dle požadavku MÚ Kutná Hora pro případné budoucí vedení optického kabelu.

Vodohospodářská společnost Vrchlice - Maleč, a.s. v zájmovém území vlastní a provozuje vodovod a kanalizaci pro veřejnou potřebu. Při realizaci stavby dojde ke střetu s naším zařízením.



Na základě předložené žádosti o vyjádření Vodohospodářská společnost Vrchlice - Maleč, a.s. souhlasí se stavbou při dodržení následujících podmínek:

- před zahájením dané stavby je nutné přesnou trasu vodovodu a kanalizace vytyčit přímo na místě. Vytyčení je možné objednat u naší společnosti – pan Buriánek, tel: 602 493 715, e-mail: burianek@vhskh.cz,
- požadujeme dodržet ochranné pásmo vodovodu a kanalizace pro veřejnou potřebu stanovené § 23 odst. 3) zákona 274/2001 Sb., zákon o vodovodech a kanalizacích pro veřejnou potřebu, v platném znění,
- v souběhu pokládky kabelového vedení se stávajícím vodovodním a kanalizačním řadem bude kabel uložen mimo ochranné pásmo vodovodu a kanalizace,
- v souběhu pokládky potrubí trativodu se stávajícím vodovodním a kanalizačním řadem bude potrubí uloženo mimo ochranné pásmo vodovodu a kanalizace,
- stožáry VO budou umístěny mimo ochranné pásmo vodovodu a kanalizace,
- **před realizací rekonstrukce komunikace provede naše společnost obnovu stávajícího vodovodu pro veřejnou potřebu, včetně přepojení jednotlivých přípojek,**
- po zahájení stavby a sejmutí povrchu komunikace provedou odpovědní pracovníci Vodohospodářské společnosti Vrchlice - Maleč, a.s. kontrolu a případné opravy kanalizace pro veřejnou potřebu, včetně přípojek,
- požadujeme provádět zemní práce v ochranném pásmu vodovodu a kanalizace ručně, bez použití mechanizace,
- požadujeme dodržet podmínky prostorového uspořádání podzemních vedení (ČSN 73 6005), křížení sítí bude provedeno kolmo a v chrániče,
- požadujeme doložit písemné odsouhlasení vlastníků vodovodních a kanalizačních přípojek, že při realizaci výše uvedené stavby nedošlo k jejich poškození,
- napojení uličních vpustí na stávající kanalizaci budou provádět výhradně zaměstnanci Vodohospodářské společnosti Vrchlice – Maleč, a.s.,
- ve smyslu § 23 odst. 8 zákona č. 274/2001 Sb., zákon o vodovodech a kanalizacích pro veřejnou potřebu, v platném znění, požadujeme přizpůsobit nové úrovni povrchu veškerá zařízení a příslušenství vodovodního řadu a kanalizační stoky mající vazbu na terén, pozemní komunikaci nebo jinou stavbu,
- před ukončením jednotlivých zemních prací a provedením zásypu výkopu v ochranném pásmu vodovodu a kanalizace vyzve zhotovitel stavby odpovědného pracovníka naší společnosti ke kontrole dodržení podmínek prostorového uspořádání podzemních vedení, zejména pak ochranného pásma dle zákona 274/2001 Sb. a kolmému křížení v chrániče. O provedené kontrole bude sepsán protokol. Bez předchozí kontroly nesmí být vodovodní a kanalizační potrubí zasypáno. Dále bude provedena kontrola dodržení nové nivelety povrchu a požadovaného krytí potrubí dle ČSN 73 6005,
- v případě, že nebude možno dodržet ochranné pásmo, bude toto řešeno na místě samém s odpovědným pracovníkem naší společnosti,
- odpovědným pracovníkem vodovodů je vedoucí provozu Kutná Hora, tel. 327 588 142, nebo jím pověřený pracovník,
- odpovědným pracovníkem kanalizací je vedoucí provozu ČOV Kutná Hora, tel. 702 188 457, nebo jím pověřený pracovník,
- **požadujeme včasné oznámení zahájení stavebních prací, min. 1 rok předem.**






Vodohospodářská společnost  
Vrchlice – Maleč, a. s.

Přílohou tohoto vyjádření je orientační zakres inženýrských sítí, které vlastní a provozuje Vodohospodářská společnost Vrchlice – Maleč, a.s.

Vyjádření má platnost 12 měsíců.

  
Vodohospodářská společnost  
Vrchlice-Maleč a.s.  
Oddělení TPČ  
284 01 Kutná Hora, Ku Ptáku 387

Ing. Kateřina Kvapilová  
vedoucí TPČ

Přílohy: 1 x situace

---

telefon: +420 327 588 111  
e-mail: [info@vhskh.cz](mailto:info@vhskh.cz)  
web: [www.vhskh.cz](http://www.vhskh.cz)  
IČO: 46356967  
DIČ: CZ46356967

Společnost je zapsána u Městského soudu v Praze, oddíl B, vložka 2377

Bankovní spojení: Komerční banka, pobočka Kutná Hora, č. ú.: 17701-161/0100

